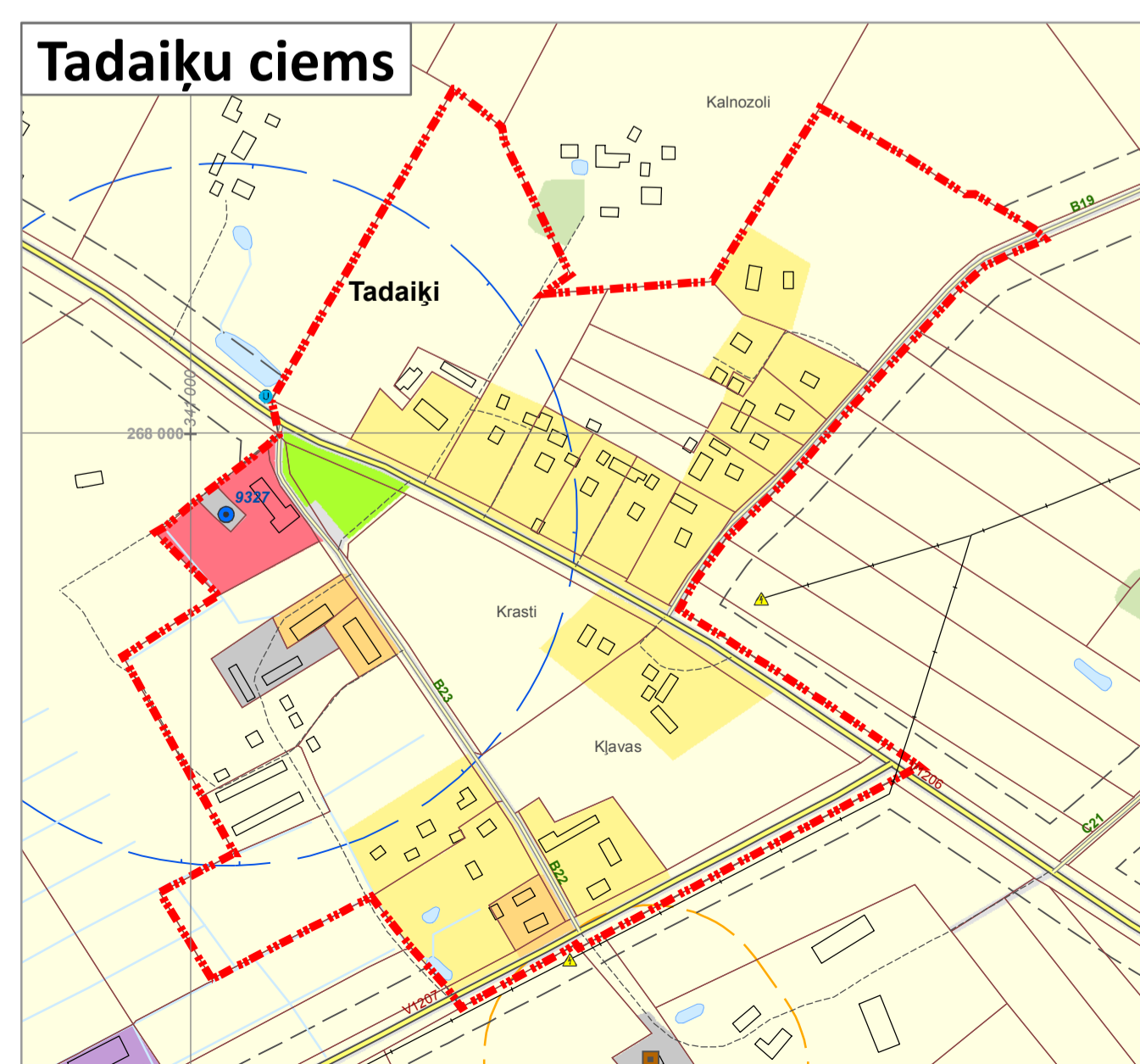
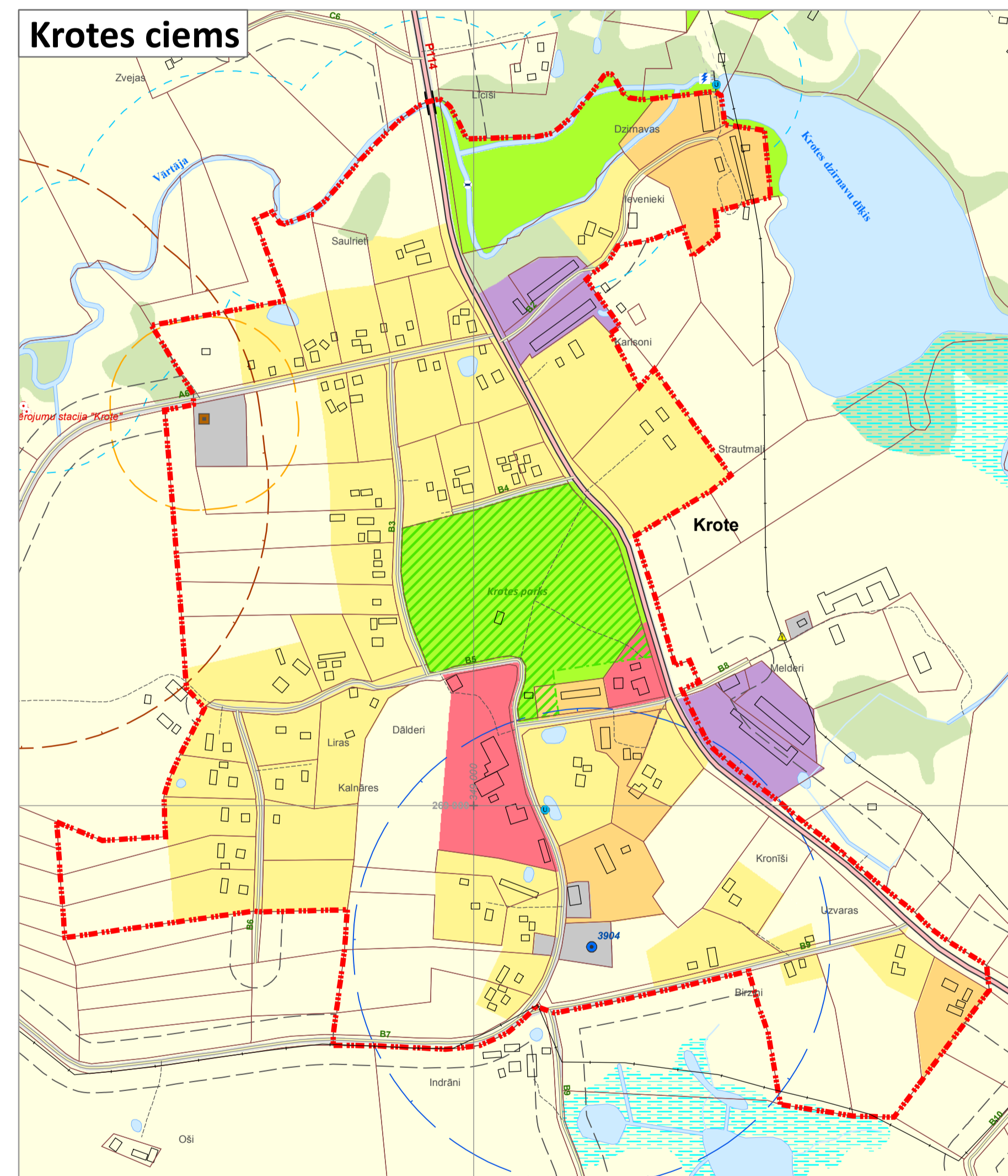
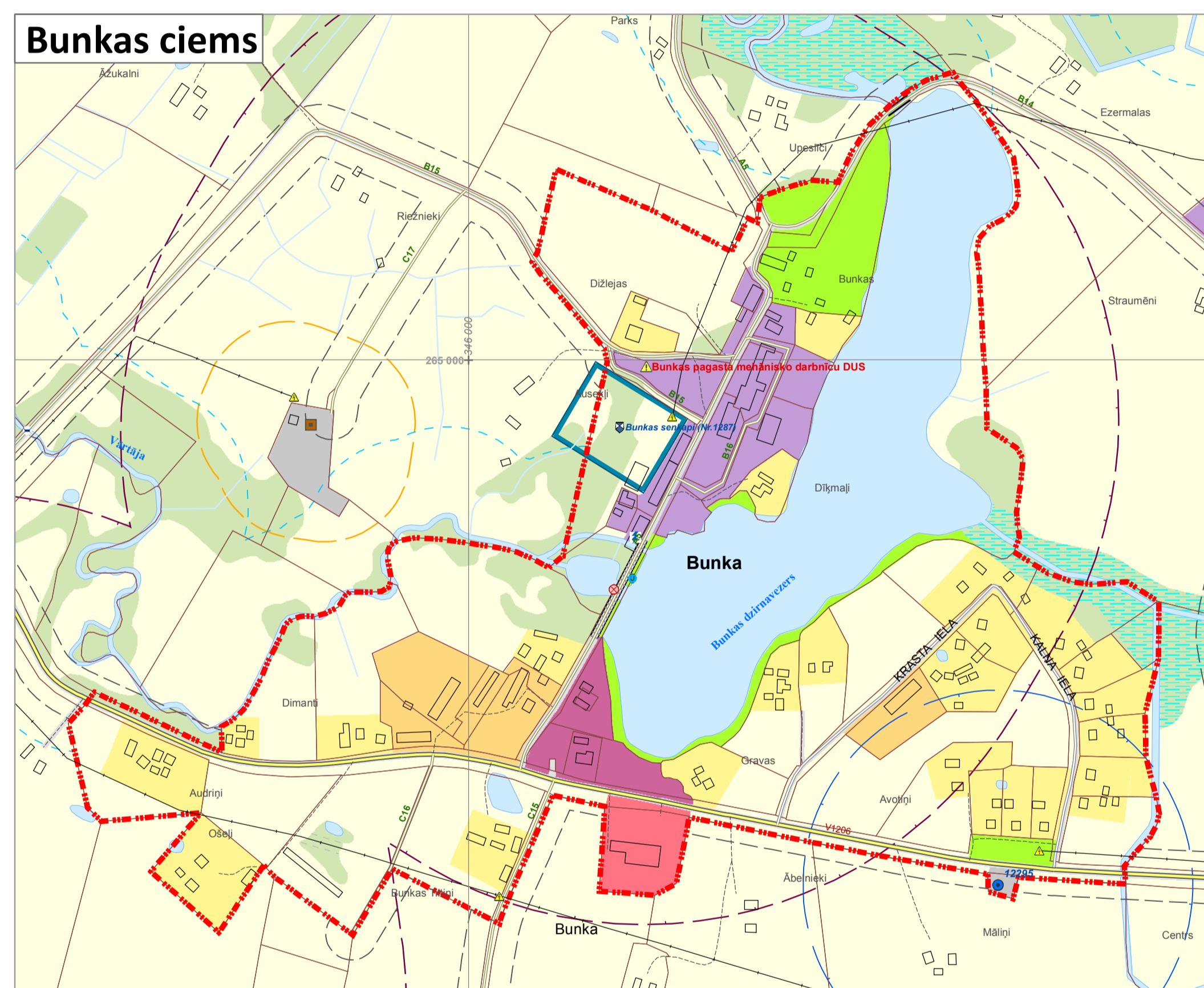


# Priekules novada teritorijas plānojuma 2015.-2026. gadam grozījumi

## Bunkas, Krotas un Tadaiku ciema teritorijas funkcionālais zonējums

Redakcija 2.0



### Aizsargjoslas:

- Virszemes ūdensobjektu vides un dabas resursu aizsardzības aizsargjoslas teritorija
- Vides un dabas resursu ķīmiskās aizsargjoslas teritorija ap pazemes ūdens ņemšanas vietu
- Vides un dabas resursu bakterioloģiskās aizsargjoslas teritorija ap pazemes ūdens ņemšanas vietu
- Vides un dabas resursu aizsardzības aizsargjoslas (aizsardzības zonas) teritorija ap kultūras pieminekli
- Eksploatācijas aizsargjoslas teritorija gar autoceļu
- Eksploatācijas aizsargjoslas teritorija gar dzelzceļu
- Eksploatācijas aizsargjoslas teritorija ap elektriskajiem tīkliem
- Sanitārās aizsargjoslas teritorija ap notekūdeņu attīrīšanas ietaisi
- Sanitārās aizsargjoslas teritorija ap kapsētu
- Drošības aizsargjoslas teritorija ap naftas produktu un bīstamu ķīmisko vielu atrašanās vietām

### Robežas:

- Zemes īpašuma robeža (kadastrs)
- Ciema robeža
- Priekules pilsētas robeža
- Pagasta robeža

### Citi apzīmējumi:

- Purvs
- Ēka un būve
- Stīga
- Krasta līnija
- Kapsēta



Vienotie apzīmējumi:

- ### Teritorijas funkcionālais zonējums:
- Savrupmāju apbūves teritorija (DzS)
  - Mazstāvu dzīvojamās apbūves teritorija (DzM)
  - Daudzstāvu dzīvojamās apbūves teritorija (DzD)
  - Publiskās apbūves teritorija (P)
  - Jauktas centra apbūves teritorija (JC)
  - Rūpnieciskās apbūves teritorija (R, R1)
  - Transporta infrastruktūras teritorija (TR)
  - Tehniskās apbūves teritorija (TA)
  - Dabas un apstādījumu teritorija (DA, DA1)
  - Mežu teritorija (M)
  - Lauksaimniecības teritorija (L)
  - Ūdeņu teritorija (Ū)
  - Indeksēto zonu papildus simbolizācija

### Inženiertehniskās apgādes tīkli un objekti:

- 110kV elektrolīnija
- 20kV elektrolīnija
- Elektroapakstacija
- Transformators
- Centralizēta ūdens ņemšanas vieta
- Centralizētā notekūdeņu attīrīšanas iekārta
- Ugunsdzēsības ūdens ņemšanas vieta
- Hidrants
- Aizsargdambis
- Mobilo sakaru tornis
- Ugunsdzēsēju depo
- Katlu māja
- Valsts nozīmes ģeodēziskā tīkla punkts ar nosaukumu
- Valsts nozīmes ūdensnotekas

### Satiksmes infrastruktūra:

- P114 Valsts reģionālais autoceļš
- V1210 Valsts vietējais autoceļš
- B5 Pašvaldības autoceļš
- Pašvaldības iela
- Cits ceļš
- Dzelzceļš
- Dzelzceļa pārbrauktuve
- Tilts mērogā
- Tilts nemērogā
- DUS

### Aizsargjamās dabas teritorijas un kultūrvēsturiskie pieminekļi:

- Aizsargjamais koks (dižkoks)
- Valsts aizsargjamā kultūras pieminekļa teritorija
- Aizsargjamā dendroloģiskā stādījuma "Kalētu parks", "Kalētu mežaparks" un "Krotas parks" teritorija
- Aizsargjamās alejas "Kalētu liepu aleja" teritorija
- Dižakmens

PIEZĪMES:  
 1. Izmantota topogrāfiskā karte mērogā 1:10 000, ©Latvijas Ģeotelpiskās informācijas aģentūra, 2018. gads.  
 2. Izmantots Latvijas Ģeotelpiskās informācijas aģentūras ortofoto, 2016. gads.  
 3. Izmantoti Valsts zemes dienesta kadastra informācijas dati.  
 4. Karte sagatavota Latvijas ģeodēziskā koordinātu sistēmā LKS-92 TM, kilometru tīkls 1x1 km.  
 5. Karte attēlotas aizsargjoslas ar platumu virs 10 metriem.  
 Aizsargjoslas, kas nav attēlotas kartē, noteiktas Aizsargjoslu likumā.

Mērogs 1: 5 000  
 Mēroga noteiktība 1: 10 000

PROJEKTA NOSAUKUMS <b>Priekules novada teritorijas plānojuma 2015.-2026. gadam grozījumi</b>	KARTES NOSAUKUMS <b>Bunkas, Krotas un Tadaiku ciema teritorijas funkcionālais zonējums</b>	KARTES NR. 4.1.
PASŪTĪTĀJS Priekules novada pašvaldība Saules iela 1, Priekule, Priekules novads, LV 3434 www.priekulesnovads.lv dome@priekulesnovads.lv	PROJ. IZSTR. VAD. U. Ržepicka	MĒROGS 1:5 000
IZSTRADĀTĀJS Baltkonsults +371 29455156 birojs@baltkonsults.lv	PROJEKTA VADĪTĀJA J. Gūža TERITORIJAS PLĀNOTĀJA I. Murziņa KARTOGRAFS A. Straube	DATUMS 03.03. 2020.