

# Priekules novada teritorijas plānojuma 2015.-2026. gadam grozījumi

## Paplakas, Purmsātu un Virgas ciema teritorijas funkcionālais zonējums

Redakcija 3.0



**Teritorijas funkcionālais zonējums:**

- Savrupmāju apbūves teritorija (DzS)
- Mazstāvu dzīvojamās apbūves teritorija (DzM)
- Daudzstāvu dzīvojamās apbūves teritorija (DzD)
- Publiskās apbūves teritorija (P)
- Jauktas centra apbūves teritorija (JC)
- Rūpnieciskās apbūves teritorija (R, R1)
- Transporta infrastruktūras teritorija (TR)
- Tehniskās apbūves teritorija (TA)
- Dabas un apstādījumu teritorija (DA, DA1)
- Mežu teritorija (M)
- Lauksaimniecības teritorija (L)
- Ūdeņu teritorija (U)
- Indeksēto zonu papildus simbolizācija

**Inženiertehniskās apgādes tīkli un objekti:**

- 110kV elektrolnija
- 20kV elektrolnija
- Elektroapgādes stacija
- Transformators
- Centralizēta ūdens ņemšanas vieta
- Centralizētā notekūdeņu attīrīšanas iekārta
- Ugunsdzēsības ūdens ņemšanas vieta
- Hidrants
- Aizsargdambis
- Mobilo sakaru tornis
- Ugunsdzēsēju depo
- Katlu māja
- Reļņi
- Valsts nozīmes ģeodēziskā tīkla punkts ar nosaukumu
- Valsts nozīmes ūdensnotekas

**Satiksmes infrastruktūra:**

- Valsts reģionālais autoceļš
- Valsts vietējais autoceļš
- Pašvaldības autoceļš
- Pašvaldības iela
- Cits ceļš
- Dzelzceļš
- Dzelzceļa pārbrauktuve
- Tilts mērogā
- Tilts nemērogā
- DUS

**Aizsargājamās dabas teritorijas un kultūrvēsturiskie pieminekļi:**

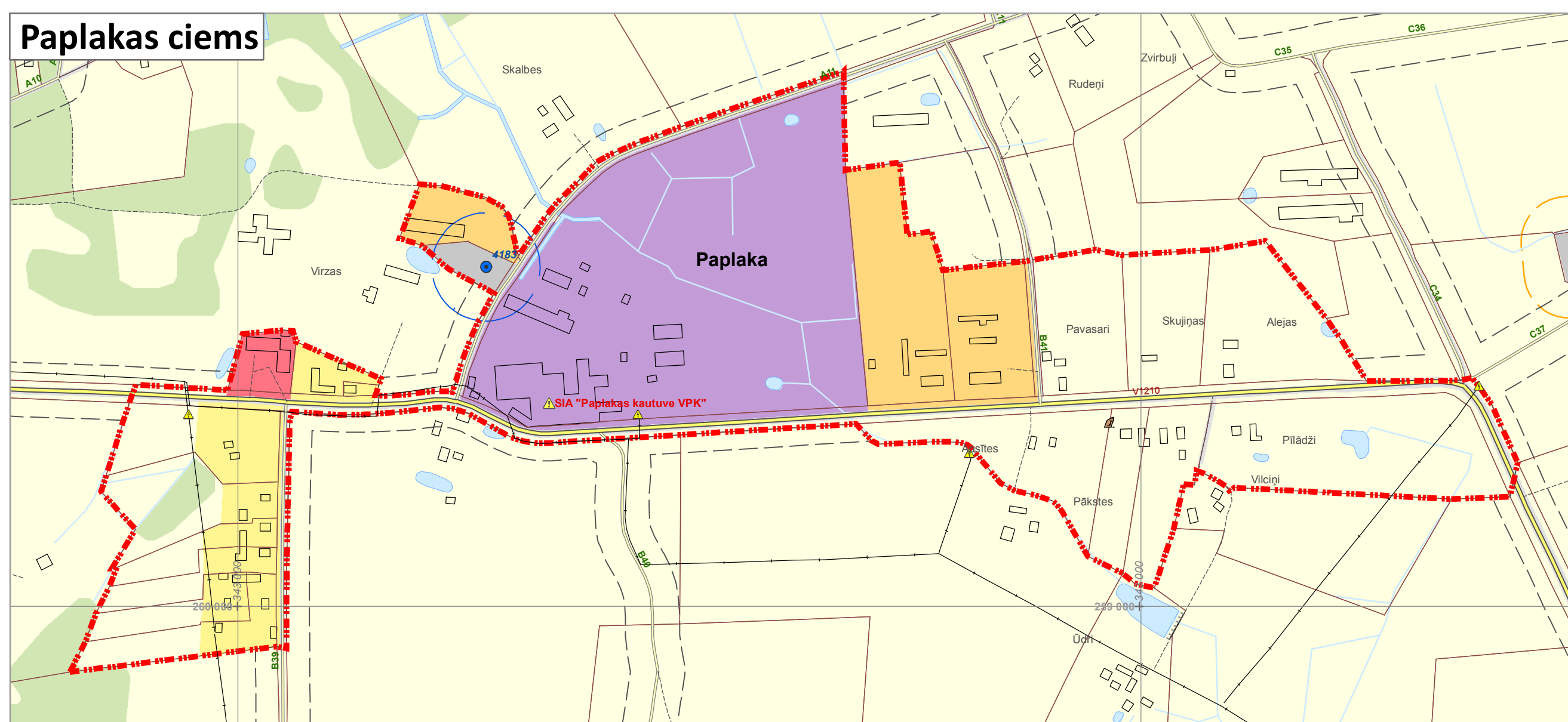
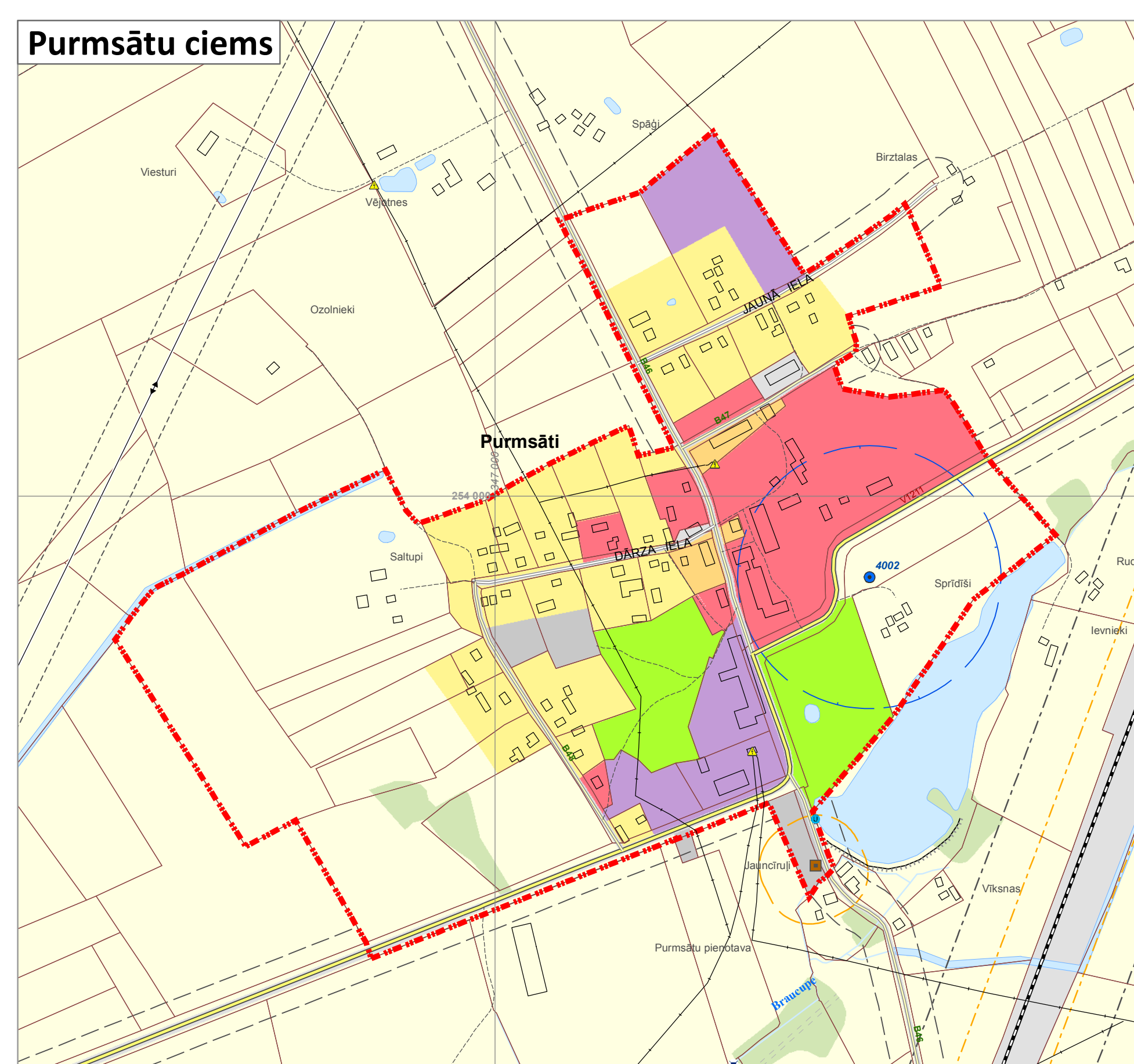
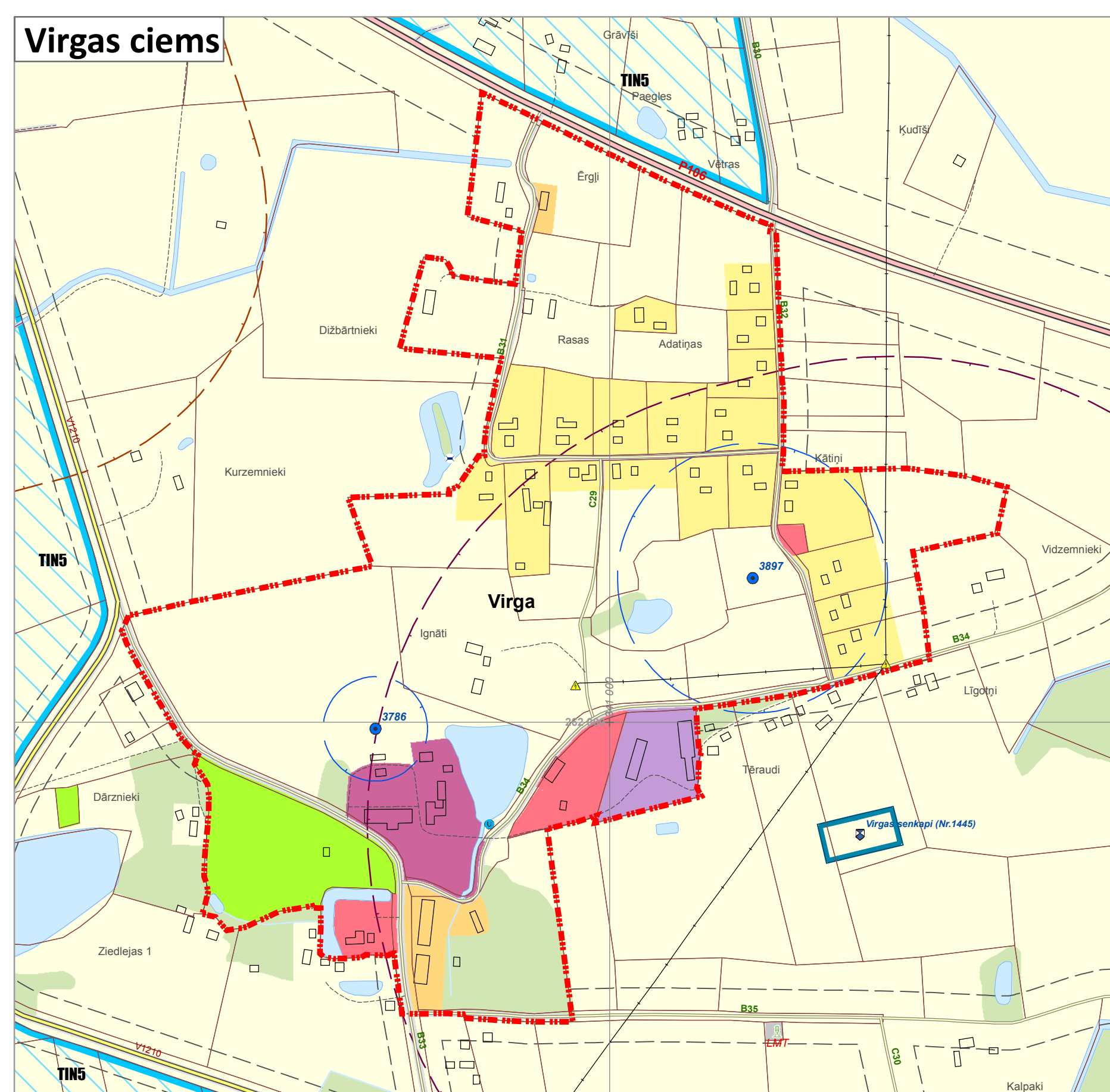
- Aizsargājams koks (dižkoks)
- Valsts aizsargājamā kultūras pieminekļa teritorija
- Dižakmens
- Aizsargājamā dendroloģiskā stādījuma "Kalētu parks", "Kalētu mežaparks" un "Krotas parks" teritorija
- Aizsargājamās alejas "Kalētu liepu aleja" teritorija

**Aizsargjoslas:**

- Virszemes ūdensobjektu vides un dabas resursu aizsardzības aizsargjoslas teritorija
- Vides un dabas resursu ķīmiskās aizsargjoslas teritorija ap pazemes ūdens ņemšanas vietu
- Vides un dabas resursu bakterioloģiskās aizsargjoslas teritorija ap pazemes ūdens ņemšanas vietu
- Vides un dabas resursu aizsardzības aizsargjoslas (aizsardzības zonas) teritorija ap kultūras pieminekli
- Eksploatācijas aizsargjoslas teritorija gar autoceļu
- Eksploatācijas aizsargjoslas teritorija gar dzelzceļu
- Eksploatācijas aizsargjoslas teritorija ap elektriskajiem tīkliem
- Sanitārās aizsargjoslas teritorija ap notekūdeņu attīrīšanas ietaisi
- Sanitārās aizsargjoslas teritorija ap kapsētu
- Drošības aizsargjoslas teritorija ap naftas produktu un bīstamu ķīmisko vielu atrašanās vietām

**PIEZĪMES:**  
 1. Izmantota topogrāfiskā karte mērogā 1:10 000, ©Latvijas Ģeotelpiskās informācijas aģentūra, 2018.gads.  
 2. Izmantots Latvijas Ģeotelpiskās informācijas aģentūras ortofoto, 2016.gads.  
 3. Izmantoti Valsts zemes dienesta kadastra informācijas dati.  
 4. Karte sagatavota Latvijas ģeodēziskā koordinātu sistēmā LKS-92 TM, kilometru tīkls 1x1 km.  
 5. Kartē attēlotas aizsargjoslas ar platumu virs 10 metriem.  
 Aizsargjoslas, kas nav attēlotas kartē, noteiktas Aizsargjoslu likumā.

Mērogs 1: 5 000  
 Mēroga noteiktība 1: 10 000



**Teritorijas ar īpašiem noteikumiem:**

- Ainaviski vērtīga teritorija (TIN5)

**Robežas:**

- Zemes īpašuma robeža (kadastrs)
- Ciema robeža
- Priekules pilsētas robeža
- Pagasta robeža

**Citi apzīmējumi:**

- Purvs
- Ēka un būve
- Stīga
- Krasta līnija
- Kapsēta

PROJEKTA NOSAUKUMS Priekules novada teritorijas plānojuma 2015.-2026. gadam grozījumi	KARTES NOSAUKUMS Paplakas, Purmsātu un Virgas ciema teritorijas funkcionālais zonējums	KARTES NR. 4.5.
SAŅĒMTAIS Priekules novada pašvaldība Saules iela 1, Priekule, Priekules novads, LV 3434 www.priekulesnovads.lv dome@priekulesnovads.lv	PROJ. IZSTR. VĒD. U.Ržepicka	MĒROGS 1:5 000
IZSTRADĀTĀJS Baltkonsults +371 29455156 birojs@baltkonsults.lv	PROJEKTA VADĪTĀJA J.Gūža TERITORIJAS PLĀNOTĀJA I.Murziņa KARTOGRAFĀS A.Straube	DATUMS 24.08. 2020.