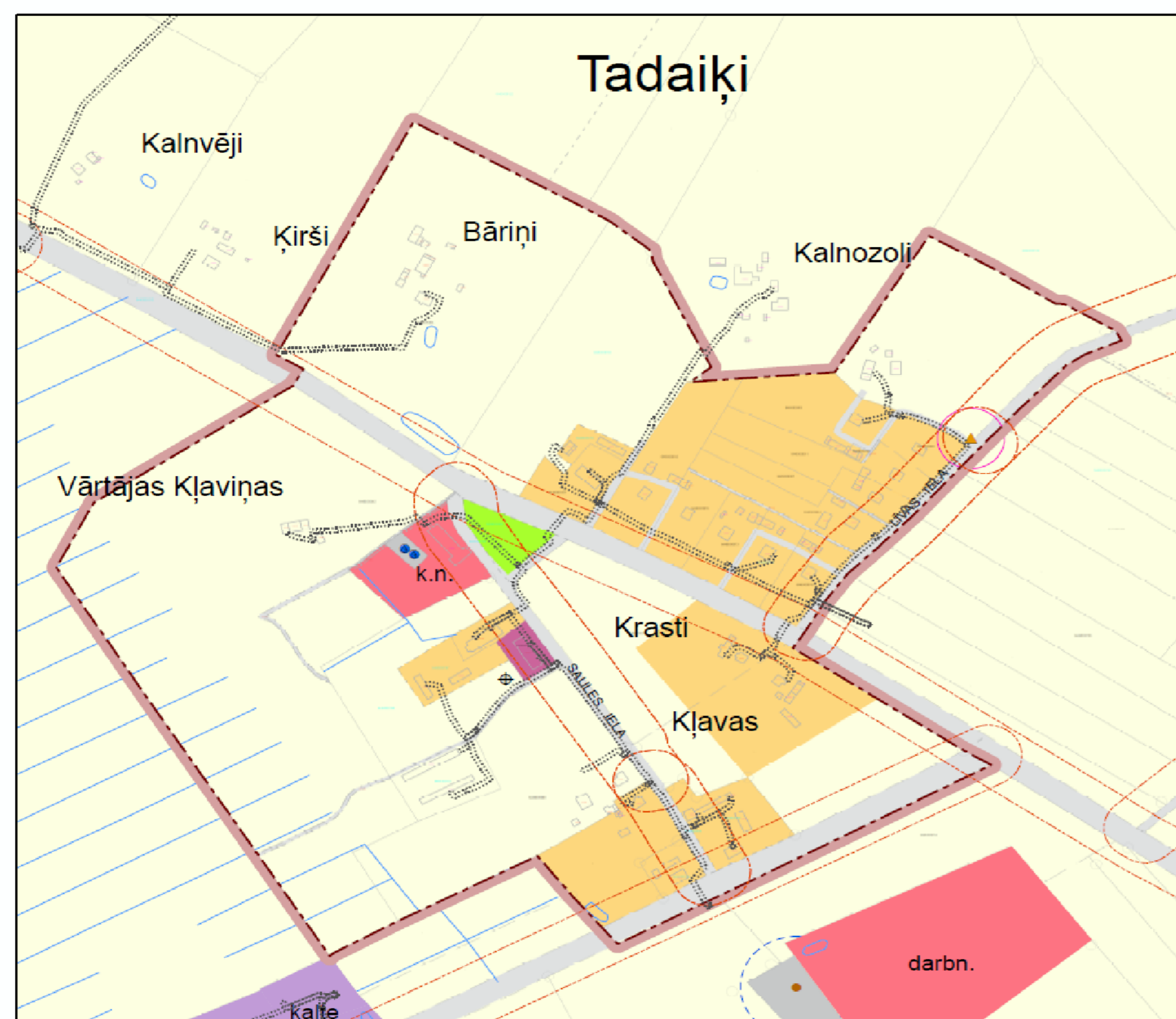
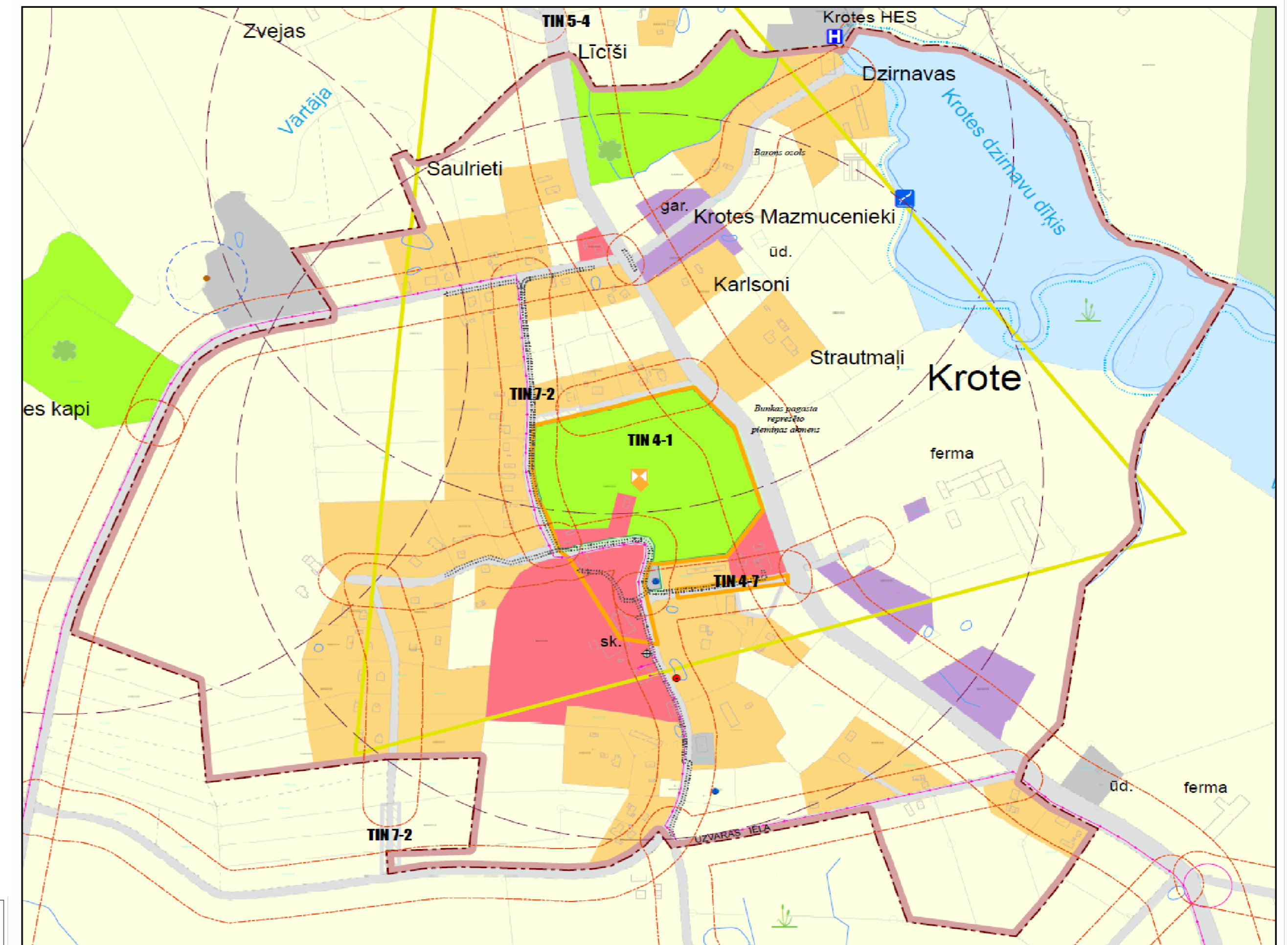
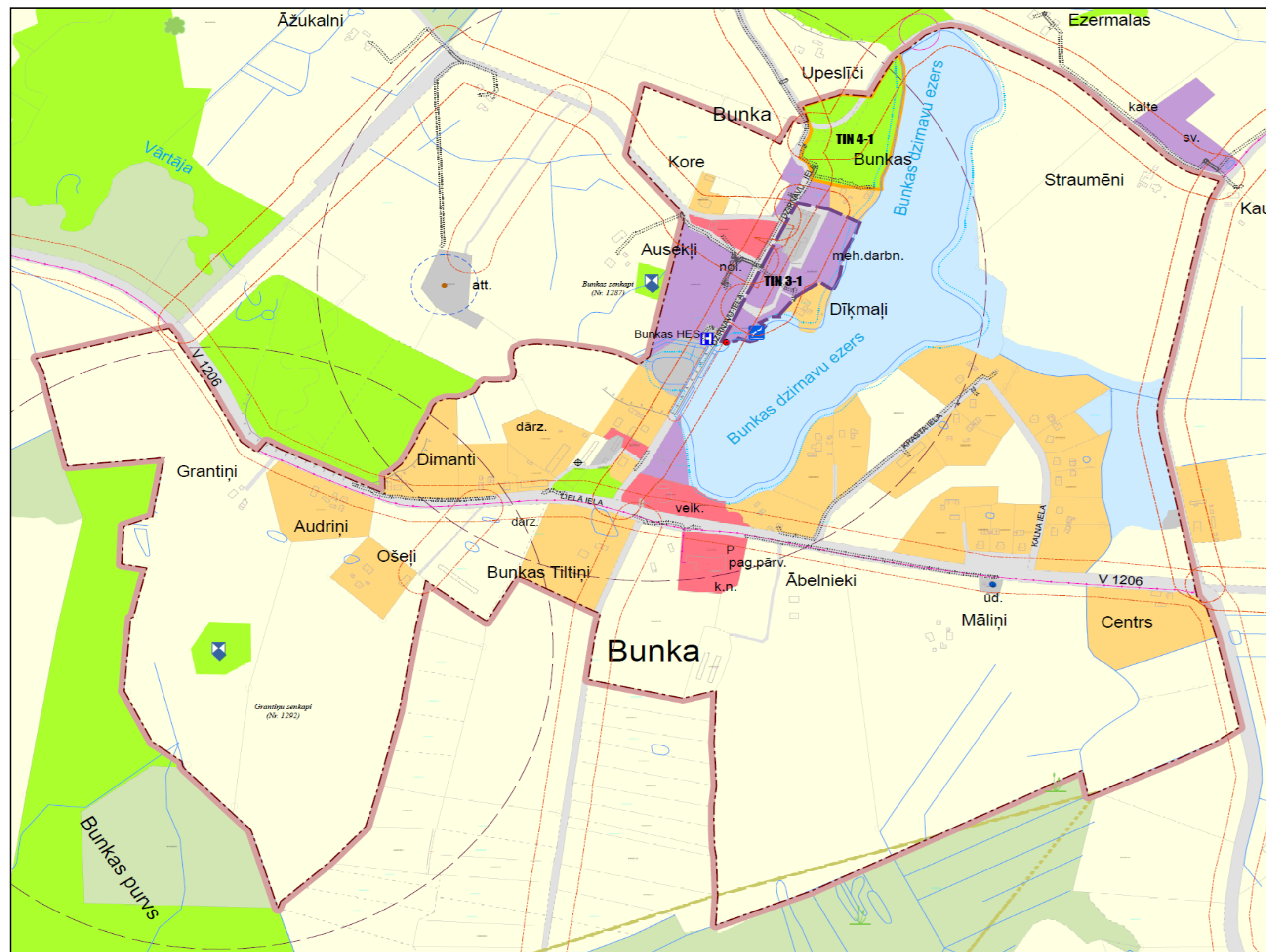


Priekules novada Bunkas pagasta ciemu funkcionālais zonējums



- Apzīmējumi**
- Valsts nozīmes kultūras piemineklis
 - Vietējas nozīmes piemineklis
 - Dziļoki
 - Dīķmeņi
 - Dzērmaņu ūdens sagatavošana
 - Perspektīvās peldvietas
 - Atkritumu šķirotāšanas konteineri
 - HES
 - Ūdensapgādes ūdensapgāde
 - Transformatoru apakštacija
 - Vēja parks
 - Purvi
 - NĀ ūdens
 - Pasūtītājas vietas
 - Potenciāli piesārņotas vietas
 - Bij neieskaitāms laukums
 - Valsts robeža
 - ciemu robeža
 - Pilsētas robeža
 - pagastu robeža
 - Priekules novada plānojuma robeža
 - plānots optiskais kabelis
 - Augšnes erozija
 - Atsargjoslas
 - Tauvas josla
 - Virszemes ūdensobjekta atsargjosla
 - Mēru vides dabas atsargjosla
 - Samtārā atsargjosla
 - Īpašnodrošinātas atsargjoslas
 - Vides un dabas resursu aizsardzības atsargjoslas
 - Drošības atsargjoslas
 - Funkcionālais zonējums**
 - Mazstāvu dzīvojamās apbūves teritorijas
 - Daudzdzīvju dzīvojamās mājas
 - Jaukta centra apbūves teritorija
 - Publiskās apbūves teritorija
 - Rūpniecības apbūves teritorija
 - Transporta infrastruktūras teritorija
 - Tehniskās apbūves teritorija
 - Dabas un apstādījumu teritorija
 - Mēru teritorija
 - Lausaimniecības teritorija
 - Ūdeņu teritorija
 - Natura 2000 teritorijas
 - NATURA 2000
 - NATURA 2000 teritorijas potenciālie paplašinājumi
 - 10km no NATURA 2000 teritorijas
 - Teritorijas ar īpašiem noteikumiem**
 - Čoļa ainava
 - Alējas
 - Bufersjoslas
 - Mikrolicumi
 - Citas terit ar īpašiem noteikumiem
 - Derīgo izrakteņu teritorija
 - Detālpilnojamā terit
 - Infrastrukturā attīstība
 - Reģiona un nacionālās nozīmes vērtīga ainava
 - Vizuāli vērtīgās ainavas

<p>Priekules novada teritorijas plānojums 2015-2026.gadam</p> <p>Apstiprināti ar Priekules novada domes saistošajiem noteikumiem Nr. 9</p> <p>2015.gada 27.augustā lēmums (protokols Nr.13, §6.)</p> <p>Priekules novada domes priekšsēdētāja V.Jablonska _____ 2015.gada 27.augustā</p>			<p>Izmantoti VZD 2011. gada dati, Topogrāfiskā karte mērogā 1:10 000 © Latvijas Ģeotelpiskās informācijas aģentūra, 2013</p> <p>Latvijas ģeodēziskā koordinātu sistēma (LKS – 92 TM). Transversālā Merkatora projekcija TM ar centrālo ass meridiānu 24 grādi un mēroga koeficientu m=0.9996 uz tā, kur abscisu ass (x) vērsta ziemeļu virzienā, samazinot to par 6000km, bet ordinātu ass (y) palielināta par 500km austrumu virzienā.</p> <p>LKS – 92 piesaisti zemei nosaka starptautiskās 1980.gada ģeodēziskās referencē (GRS-80) Zemes modelis</p>		
<p>Priekules novada pašvaldības Attīstības plānošanas nodaļa</p>			<p>Priekules novada pašvaldība</p>		
	V/Uzvārds	Paraksts	Datums	<p>Priekules novada teritorijas plānojums 2015-2026.gadam</p> <p>Mērogs</p>	
Teritorijas plānojuma izstrādes vadītājs	M.Baumanis			1:5 000	
Kartogrāfs	Mg. D.Fomina			<p>Priekules novada Bunkas pagasta ciemu funkcionālais zonējums</p> <p>(mēroga noteiktība 1:10 000)</p>	