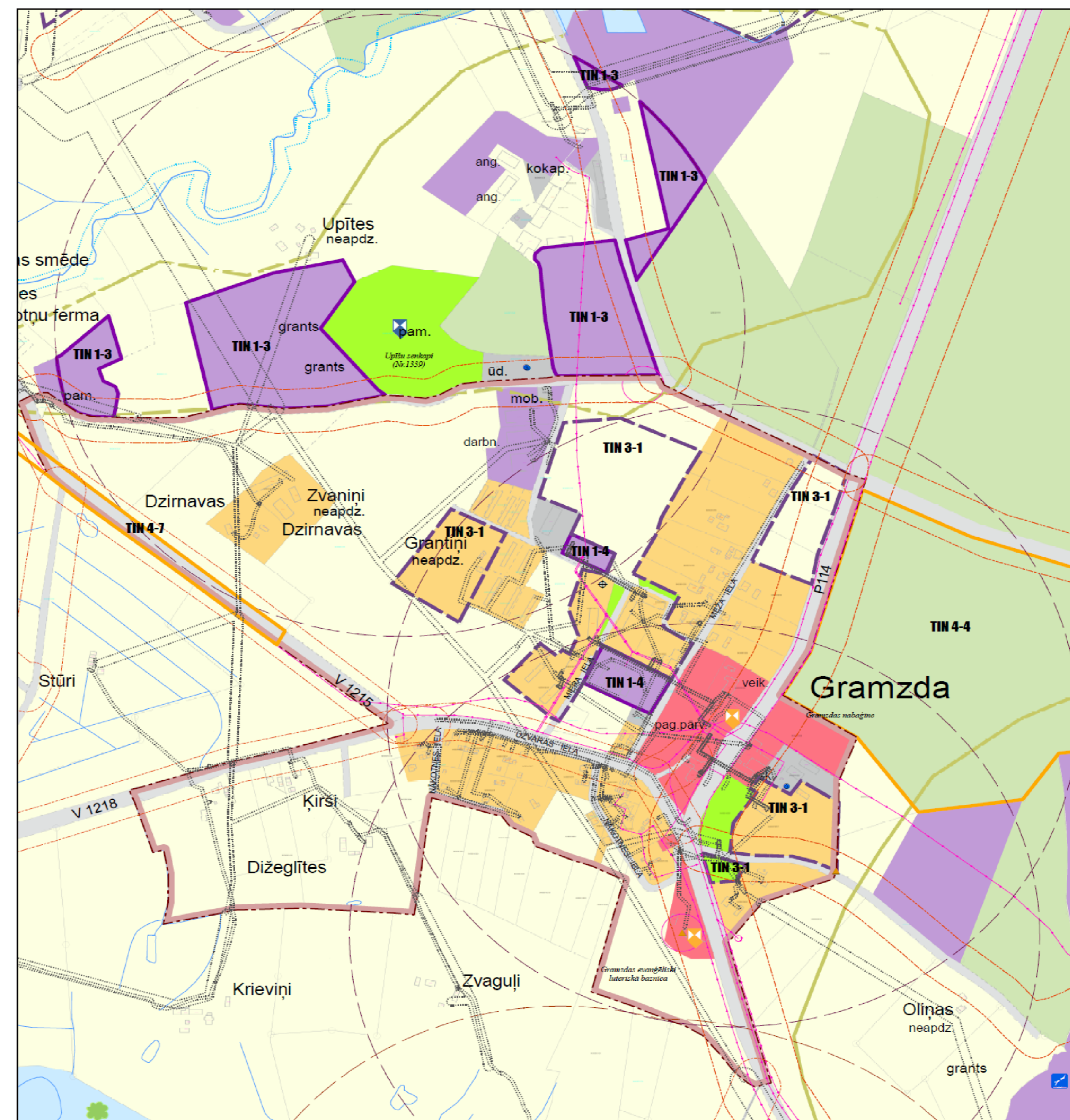
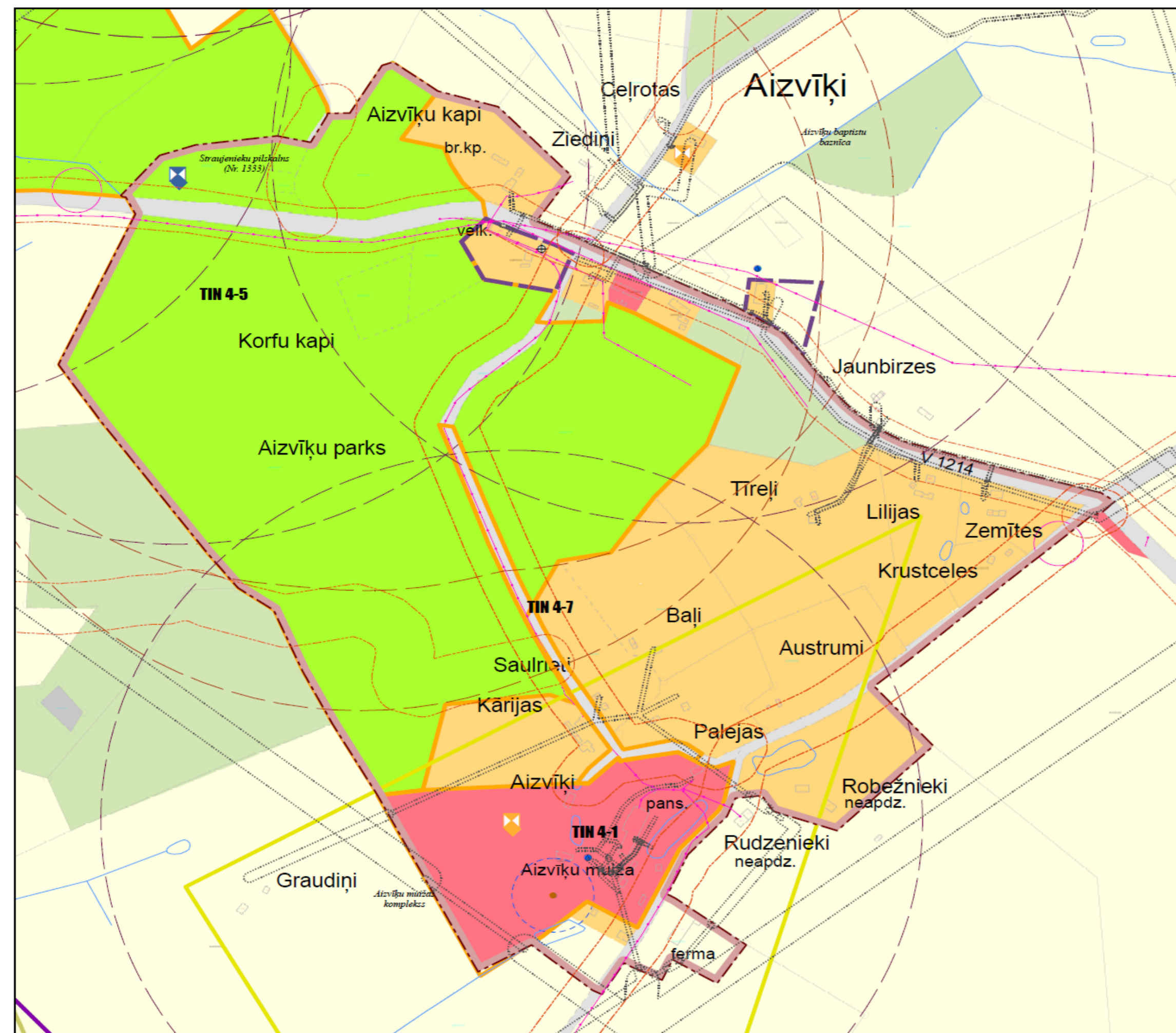
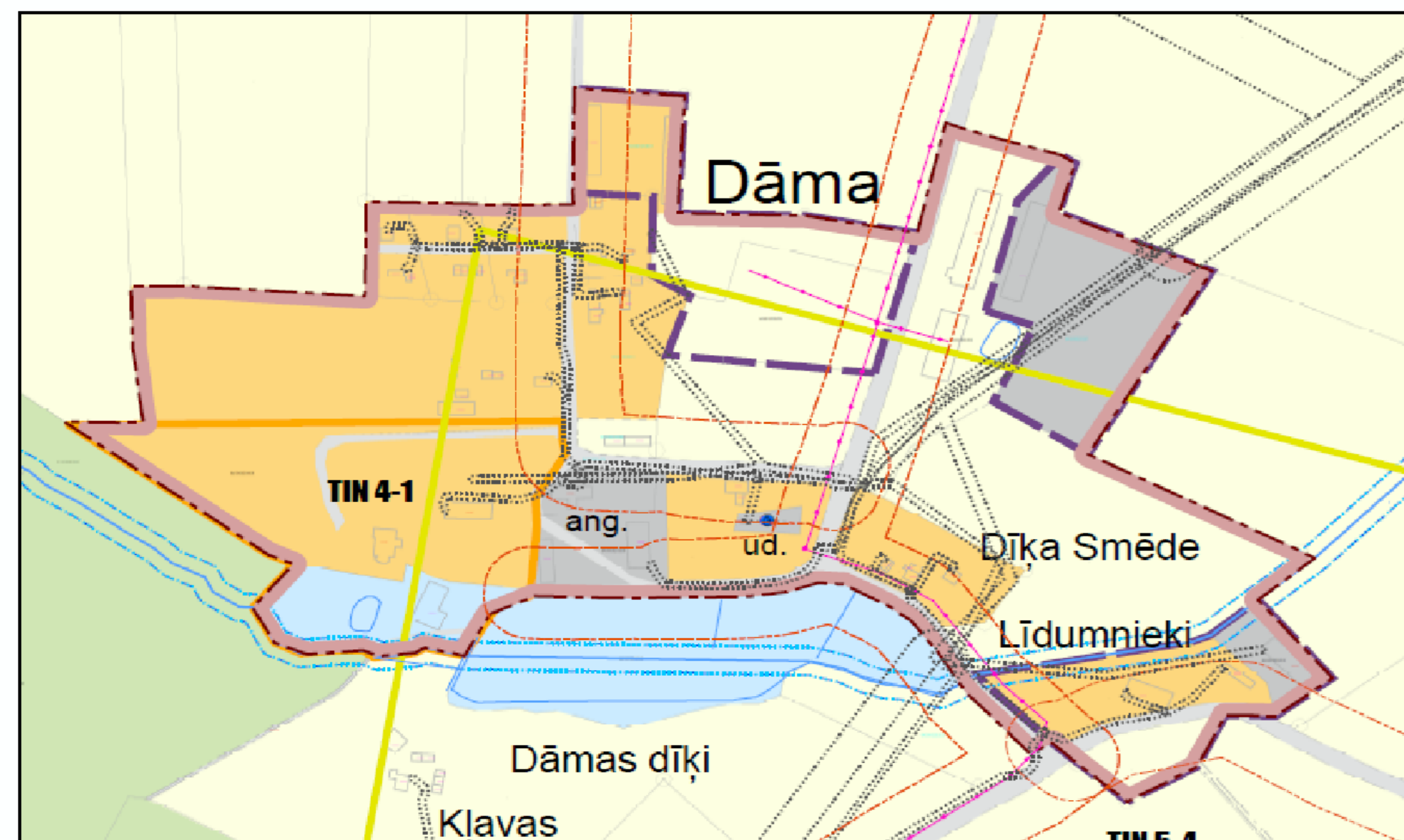


Priekules novada Gramzdas pagasta ciemu funkcionālais zonējums



- Apzīmējumi**
- Valsts nozīmes kultūras piemineklis
 - Vietējas nozīmes piemineklis
 - Dīžkoki
 - Dīžakmeņi
 - Dzērma ūdens sagatavošana
 - Perspektīvās peldvietas
 - Atkritumu šķirošanas konteineri
 - HES
 - Ugunsdzēsības ūdensapgāde
 - Transformatoru apakštacija
 - Vēja parks
 - Purvi
 - NAI izlaides
 - Piesārņotas vietas
 - Potenciāli piesārņotas vietas
 - Bij.nosēšanās laukums
 - Valsts robeža
 - ciemu robežas
 - Plisētas robeža
 - pagastu robežas
 - Priekules novada plānojuma robeža
 - plānots optiskais kabelis
 - Augsnes erozija
 - Aizsargjoslas
 - Tauvas josla
 - Virszemes ūdensobjektu aizsargjoslas
 - Mēru vides dabas aizsargjosla
 - Sanitārā aizsargjosla
 - Eksploatacijas aizsargjoslas
 - Vides un dabas resursu aizsardzības aizsargjoslas
 - Drošības aizsargjoslas
 - Funkcionālais zonējums**
 - Mazstāvu dzīvojamās apbūves teritorijas
 - Daudzstāvu dzīvojamās mājas
 - Jaukta centra apbūves teritorija
 - Publiskās apbūves teritorija
 - Rūpniecības apbūves teritorija
 - Transporta infrastruktūras teritorija
 - Tehniskās apbūves teritorija
 - Dabas un apstādījumu teritorija
 - Mēru teritorija
 - Lauksaimniecības teritorija
 - Ūdeņu teritorija
 - Natura 2000 teritorijas**
 - NATURA 2000
 - NATURA 2000 teritorijas potenciālie paplašinājumi
 - 10km no NATURA 2000 teritorijas
 - Teritorijas ar īpašiem noteikumiem**
 - Ceļa ainiava
 - Alejas
 - Bufersjoslas
 - Mikrologumi
 - Citas terit ar īpašiem noteikumiem
 - Derīgo izrakteņu teritorija
 - Detālpilnplūmuma terit
 - Infrastruktūras attīstība
 - Reģiona un nacionālās nozīmes vērtīga ainiava
 - Vizuāli vērtīgās ainiavas



Priekules novada teritorijas plānojums 2015-2026 gadam		Izmantoti VZD 2011. gada dati, Topogrāfiskā karte mērogā 1:10 000 © Latvijas Ģeotelpiskās informācijas aģentūra, 2013	
Apstiprināti ar Priekules novada domes saistošajiem noteikumiem Nr. 9		Latvijas ģeodēziskā koordinātu sistēma (LKS - 92 TM). Transversālā Merkatora projekcija™ ar centrālo ass meridiānu 24 grādi un mēroga koeficientu m=0.9996 uz tā, kur abscisu ass (x) vērsta ziemeļu virzienā, samazinot to par 6000km, bet ordinātu ass (y) palielināta par 500km austrumu virzienā.	
2015.gada 27.augustā lēmums (protokols Nr.13., š.6.)		LKS - 92 piesaisti zemei nosaka starptautiskās 1980.gada ģeodēziskās reference (GRS-80) Zemes modelis	
Priekules novada domes priekšsēdētāja V.Jablonska _____ 2015.gada 27.augustā			
Priekules novada pašvaldības Attīstības plānošanas nodaļa		Priekules novada pašvaldība	
Teritorijas plānojuma izstrādes vadītāja	V/Uzvārds M.Baumanis	Paraksts	
Kartogrāfs	Mg. D.Fomina	Datums	
Priekules novada teritorijas plānojums 2015-2026 gadam		Mērogs 1:5 000	
Priekules novada Gramzdas pagasta ciemu funkcionālais zonējums		(mēroga noteiktība 1:10 000)	