

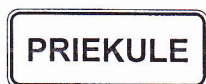
**HORIZONTĀLO APZĪMĒJUMU  
DISLOKĀCIJAS SHĒMAS  
PRIEKULES PILSĒTAS  
TRANZĪTU IELAS**

**Aizputes iela**

**KM 0.000-1.866**

## APZĪMĒJUMI

1.045 - piketāža



- apdzīvotas vietas sākums



- apdzīvotas vietas beigas

### PIENEMTIE HORIZONTĀLO APZĪMĒJUMU PLATUMI

920 - 925; 927; 928

- Līnijas platums 0.10m

929; 930

- Līnijas platums 0.40m

Pārējie ceļa apzīmējumu platumi atbilstoši LVS 85 „Ceļa apzīmējumi”.

### PIENEMTIE HORIZONTĀLO APZĪMĒJUMU ATTIECĪBU GARUMI

Apzīmējums	Attiecība	v≤50km/h
922	1:3	1:3 (m)
923	3:1	3:1 (m)

Pārējie ceļa apzīmējumu platumi atbilstoši LVS 85 „Ceļa apzīmējumi”.

#### **Piezīmes:**

1. Darbu apjomu aprēķinā ass līnija un roku darbu uzklājamie ceļa apzīmējumi atbilstoši „Autoceļu specifikācijas 2010”.

## Horizontālo apzīmējumu specifikācija

### PRIEKULE

Aizputes iela  
km 0.000-1.866

#### Lineārie posmi

Horizontālā apzīmējuma Nr.	Ass līnija (m <sup>2</sup> )	Roku darbs (m <sup>2</sup> )
920	49,50	
922	22,80	
923	17,48	
930		1,07
931		19,20
<b>Kopā (m<sup>2</sup>)</b>	<b>89,78</b>	<b>20,27</b>

#### Piezīmes:

Pieslēgto asfaltbetona segumu ceļu ass līnija (tiem, kuriem ir) skaitīta pie ass līnijas apjoma. 930. apzīmējums nobrauktuvēs skaitīts pie roku darba.

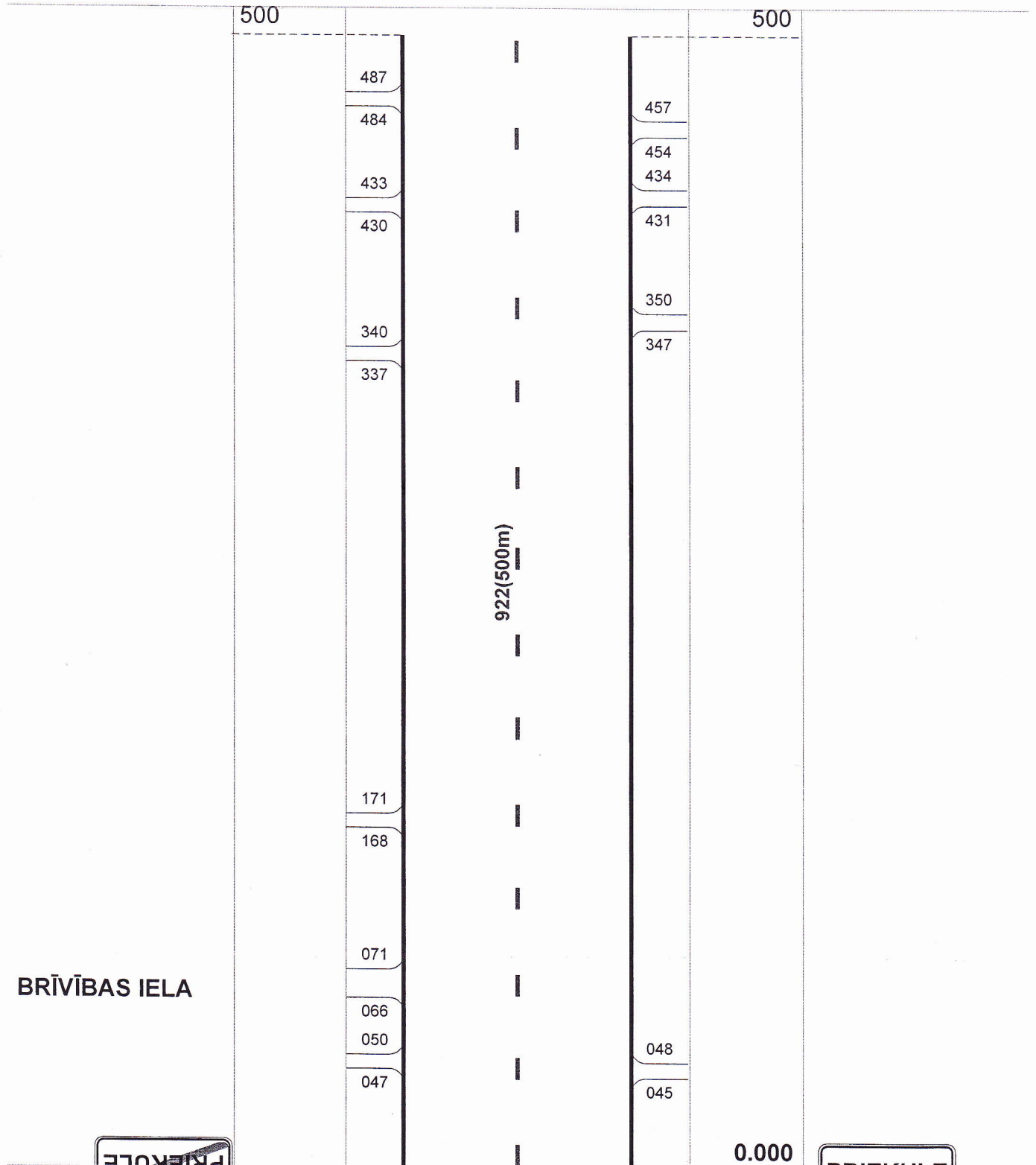
#### Darba apjomu kopsavilkums

	Ass līnija (m <sup>2</sup> )	Roku darbs (m <sup>2</sup> )
<b>Kopā lineārie</b>	<b>89,78</b>	<b>20,27</b>
<b>Pielikums Nr. 1</b>	<b>9,3</b>	<b>28,13</b>
<b>Pielikums Nr. 2</b>	<b>8,9</b>	<b>58,2</b>
<b>Pielikums Nr. 3</b>	<b>4,9</b>	<b>15,33</b>
<b>Pavisam kopā (m<sup>2</sup>)</b>	<b>112,88</b>	<b>121,93</b>

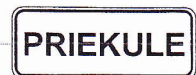
# PRIEKULES PILSĒTAS AIZPUTES IELA

Attāluma un virzienu rādītāji, nobrauktuves, paskaidrojumi un cita informācija	km	Kr. mala	Ass līnija	Labā mala	km	Attāluma un virzienu rādītāji, nobrauktuves, paskaidrojumi un cita informācija
--------------------------------------------------------------------------------------	----	----------	------------	-----------	----	--------------------------------------------------------------------------------------

0.500km



**BRĪVĪBAS IELA**



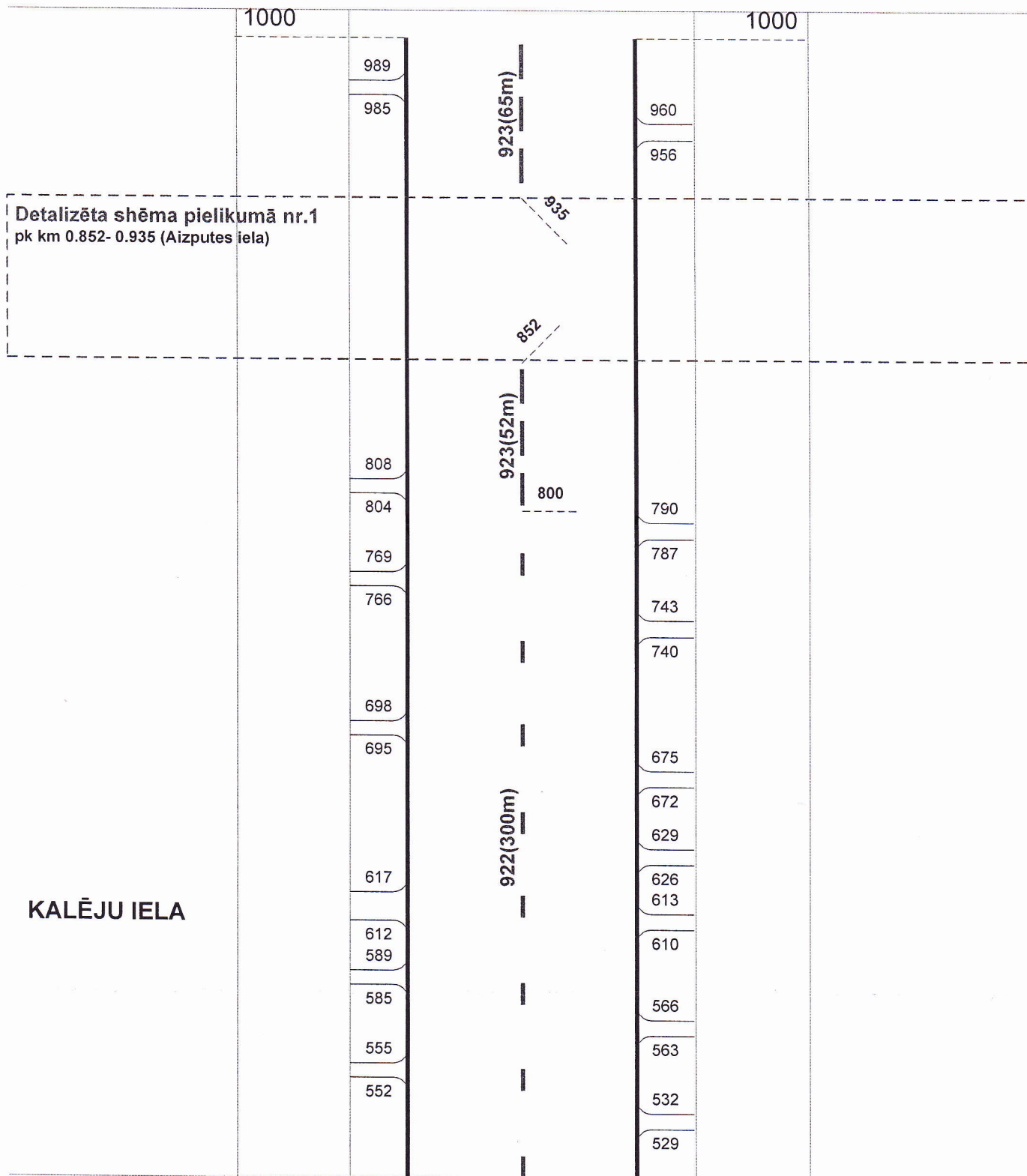
0.000km

Aizputes ielas sākums no c/z  
Nr.518 „Apdzīvotas vietas sākums”

# PRIEKULES PILSĒTAS AIZPUTES IELA

Attāluma un virzienu rādītāji, nobrauktuves, paskaidrojumi un cita informācija	km	Kr. mala	Ass līnija	Labā mala	km	Attāluma un virzienu rādītāji, nobrauktuves, paskaidrojumi un cita informācija
--------------------------------------------------------------------------------------	----	----------	------------	-----------	----	--------------------------------------------------------------------------------------

1.000km



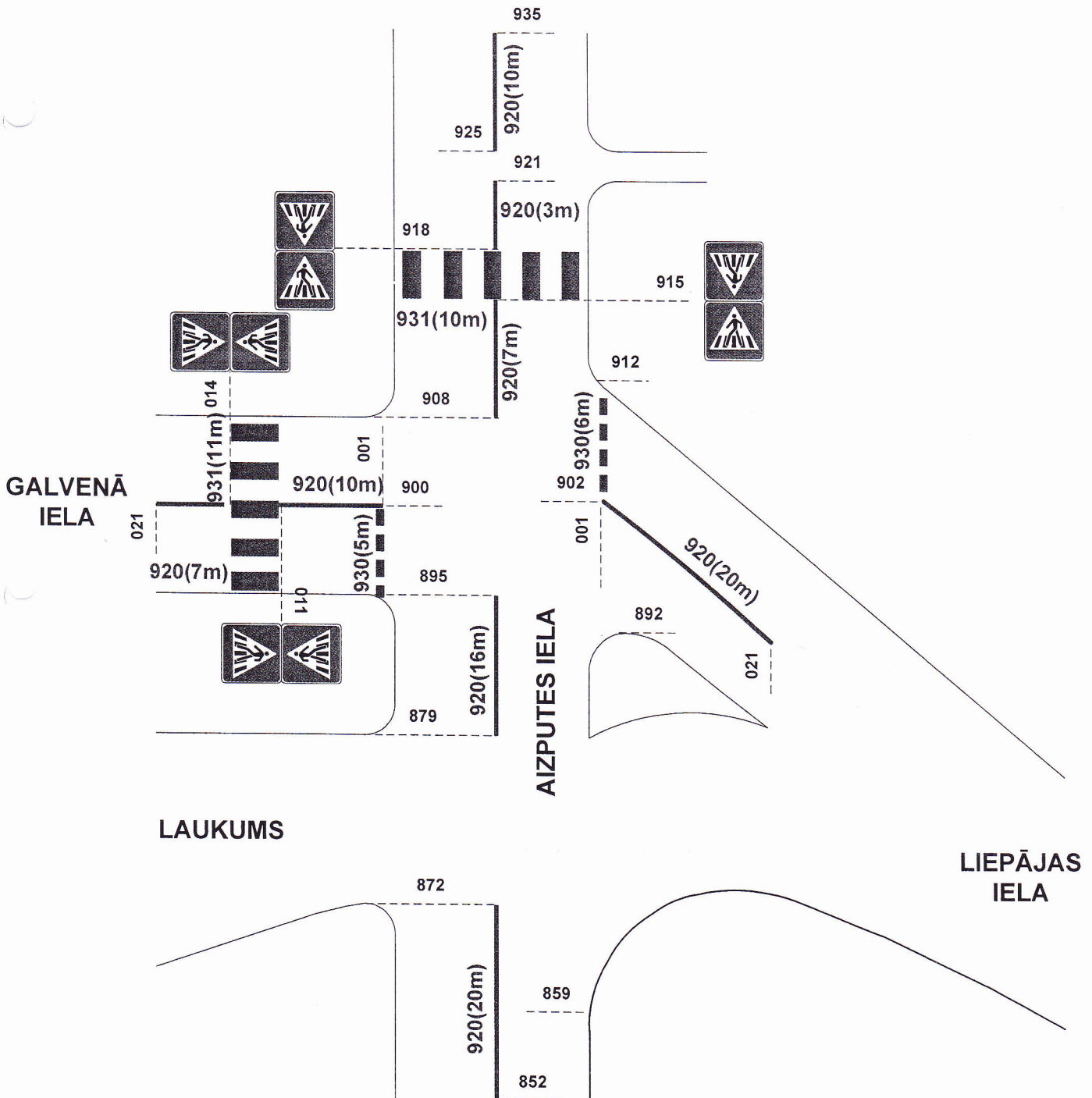
0.500km



Pielikums nr.1

pk km0.852-0.935 (Aizputes iela)

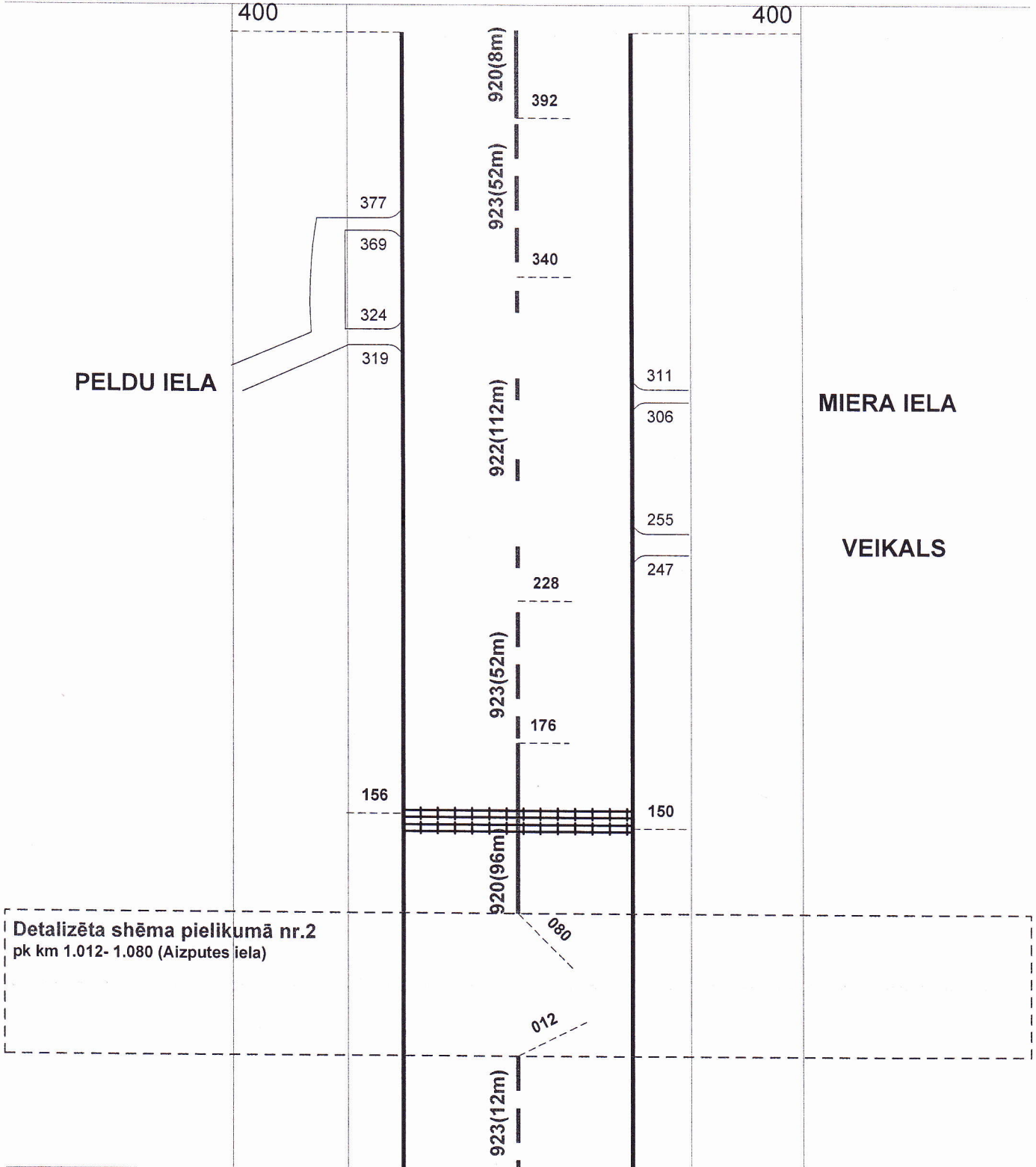
Horizontālo apzīmējumu specifikācija		
Apzīmējuma Nr.	Ass līnija m <sup>2</sup>	Roku darbs m <sup>2</sup>
920	9.3	
930		2.93
931		25.2



# PRIEKULES PILSĒTAS AIZPUTES IELA

Attāluma un virzienu rādītāji, nobrauktuves, paskaidrojumi un cita informācija	km	Kr. mala	Ass līnija	Labā mala	km	Attāluma un virzienu rādītāji, nobrauktuves, paskaidrojumi un cita informācija
--------------------------------------------------------------------------------	----	----------	------------	-----------	----	--------------------------------------------------------------------------------

**1.400 km**

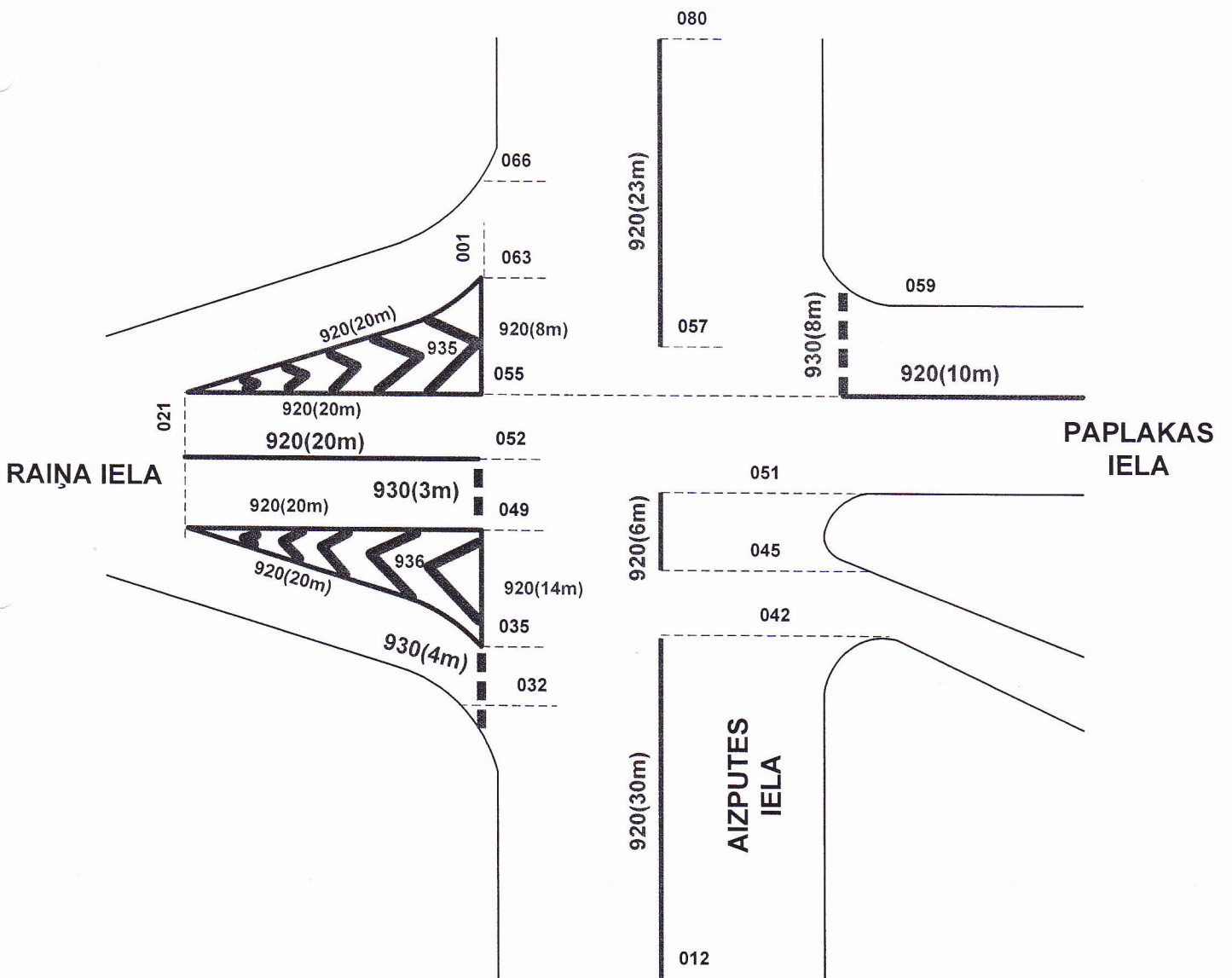


**1.000 km**

Pielikums nr.2

pk km1.012-1.080(Aizputes iela)

Horizontālo apzīmējumu specifikācija		
Apzīmējuma Nr.	Ass līnija m <sup>2</sup>	Roku darbs m <sup>2</sup>
920	8.9	10.2
930		4
935		16.5
936		27.5

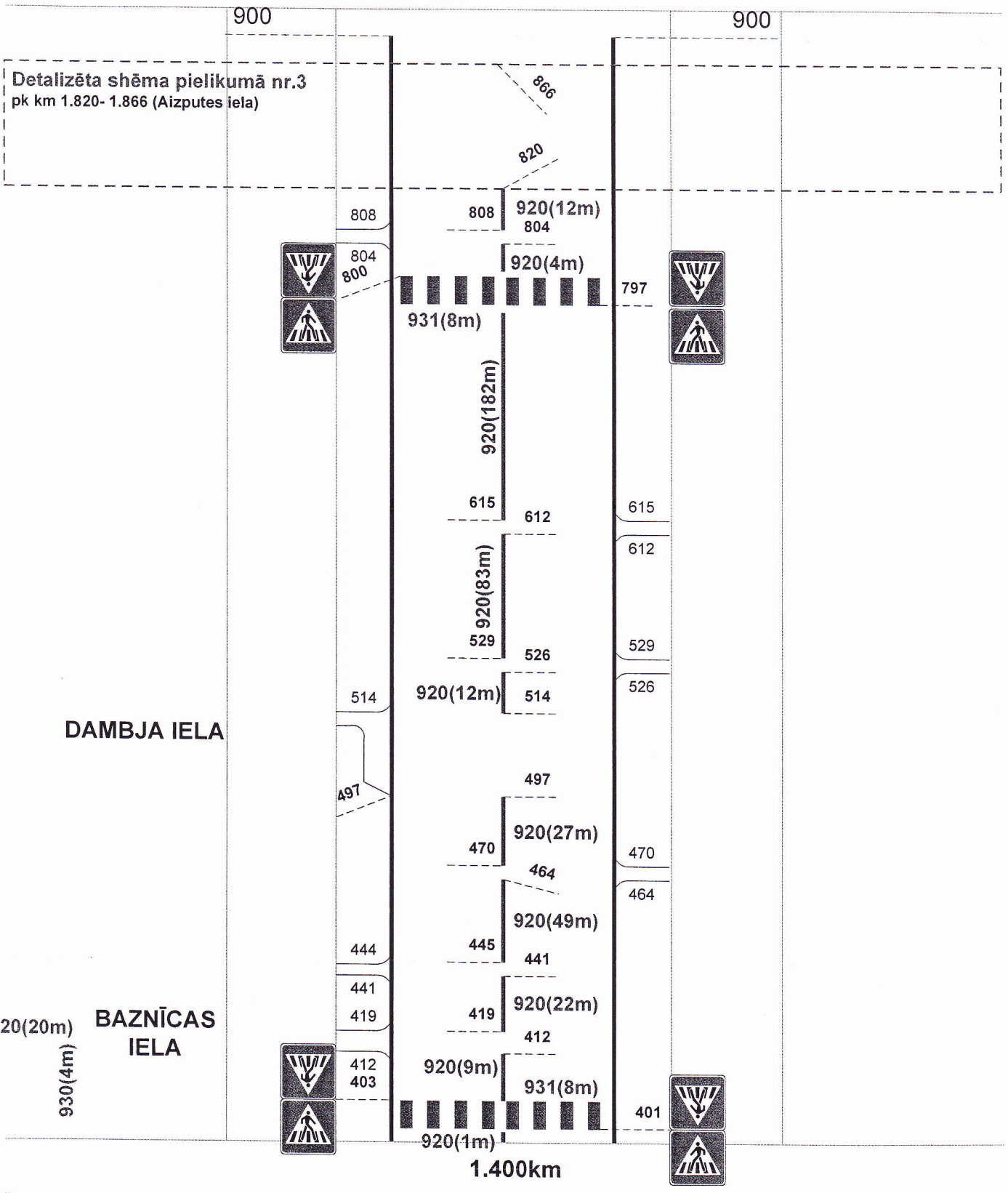




# PRIEKULES PILSĒTAS AIZPUTES IELA

Attāluma un virzienu rādītāji, nobrauktuves, paskaidrojumi un cita informācija	km	Kr. mala	Ass līnija	Labā mala	km	Attāluma un virzienu rādītāji, nobrauktuves, paskaidrojumi un cita informācija
--------------------------------------------------------------------------------	----	----------	------------	-----------	----	--------------------------------------------------------------------------------

1.900km



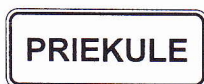
**HORIZONTĀLO APZĪMĒJUMU  
DISLOKĀCIJAS SHĒMAS  
PRIEKULES PILSĒTAS  
TRANZĪTU IELAS**

**Uzvaras iela**

**Km 0.000-0.559**

## APZĪMĒJUMI

0.400 - piketāža



- apdzīvotas vietas sākums



- apdzīvotas vietas beigas

### PIENĒMTIE HORIZONTĀLO APZĪMĒJUMU PLATUMI

**920 - 925; 927; 928**

- Līnijas platums 0.10m

**929; 930**

- Līnijas platums 0.40m

Pārējie ceļa apzīmējumu platumi atbilstoši LVS 85 „Ceļa apzīmējumi”.

### PIENĒMTIE HORIZONTĀLO APZĪMĒJUMU ATTIECĪBU GARUMI

Apzīmējums	Attiecība	v≤50km/h
922	1:3	1:3 (m)
923	3:1	3:1 (m)

Pārējie ceļa apzīmējumu platumi atbilstoši LVS 85 „Ceļa apzīmējumi”.

#### **Piezīmes:**

1. Darbu apjomu aprēķinā ass līnija un roku darbu uzklājamie ceļa apzīmējumi atbilstoši „Autoceļu specifikācijas 2010”.

## Horizontālo apzīmējumu specifikācija

### PRIEKULE

Uzvaras iela  
km 0.000-0.559

#### Lineārie posmi

Horizontālā apzīmējuma Nr.	Ass līnija (m <sup>2</sup> )	Roku darbs (m <sup>2</sup> )
920	22,10	
922	6,55	
923	3,90	
<b>Kopā (m<sup>2</sup>)</b>	<b>32,55</b>	<b>0,00</b>

#### Piezīmes:

Pieslēgto asfaltbetona segumu ceļu ass līnija (tiem, kuriem ir) skaitīta pie ass līnijas apjoma. 930. apzīmējums nobrauktuvēs skaitīts pie roku darba.

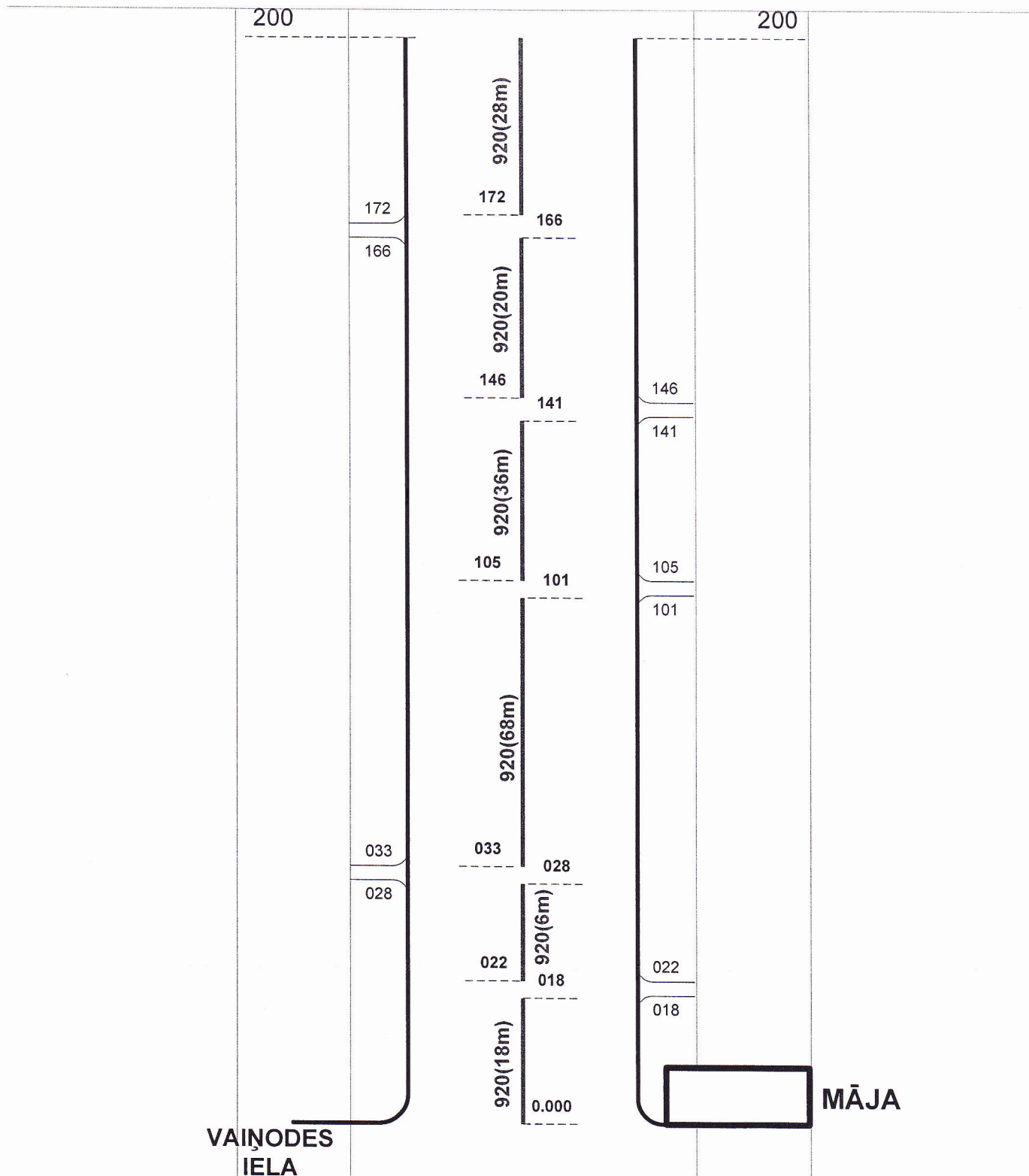
#### Darba apjomu kopsavilkums

	Ass līnija (m <sup>2</sup> )	Roku darbs (m <sup>2</sup> )
<b>Kopā lineārie</b>	<b>32,55</b>	
<b>Pielikums Nr. 1</b>		
<b>Pielikums Nr. 2</b>		
<b>Pavisam kopā (m<sup>2</sup>)</b>	<b>32,55</b>	<b>0</b>

# PRIEKULES PILSĒTAS AIZPUTES IELA

Attāluma un virzienu rādītāji, nobrauktuves, paskaidrojumi un cita informācija	km	Kr. mala	Ass līnija	Labā mala	km	Attāluma un virzienu rādītāji, nobrauktuves, paskaidrojumi un cita informācija
--------------------------------------------------------------------------------------	----	----------	------------	-----------	----	--------------------------------------------------------------------------------------

0.200 km



0.000 km

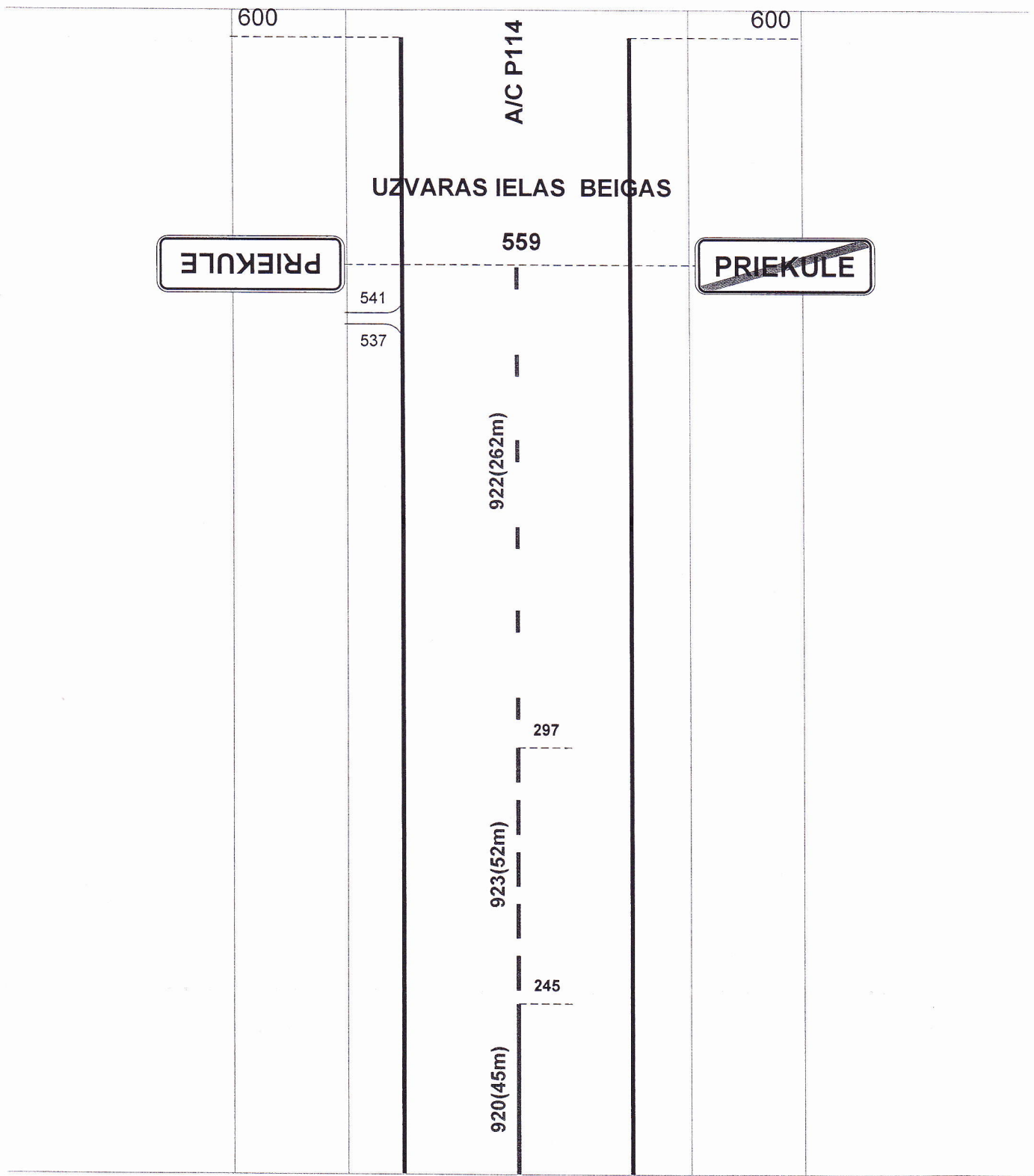
**UZVARAS IELAS 0 PUNKTS AIZPUTES IELAS  
BEIGAS , PRET MĀJAS STŪRI**



# PRIEKULES PILSĒTAS UZVARAS IELA

Attāluma un virzienu rādītāji, nobrauktuves, paskaidrojumi un cita informācija	km	Kr. mala	Ass līnija	Labā mala	km	Attāluma un virzienu rādītāji, nobrauktuves, paskaidrojumi un cita informācija
--------------------------------------------------------------------------------------	----	----------	------------	-----------	----	--------------------------------------------------------------------------------------

0.600 km



0.200 km