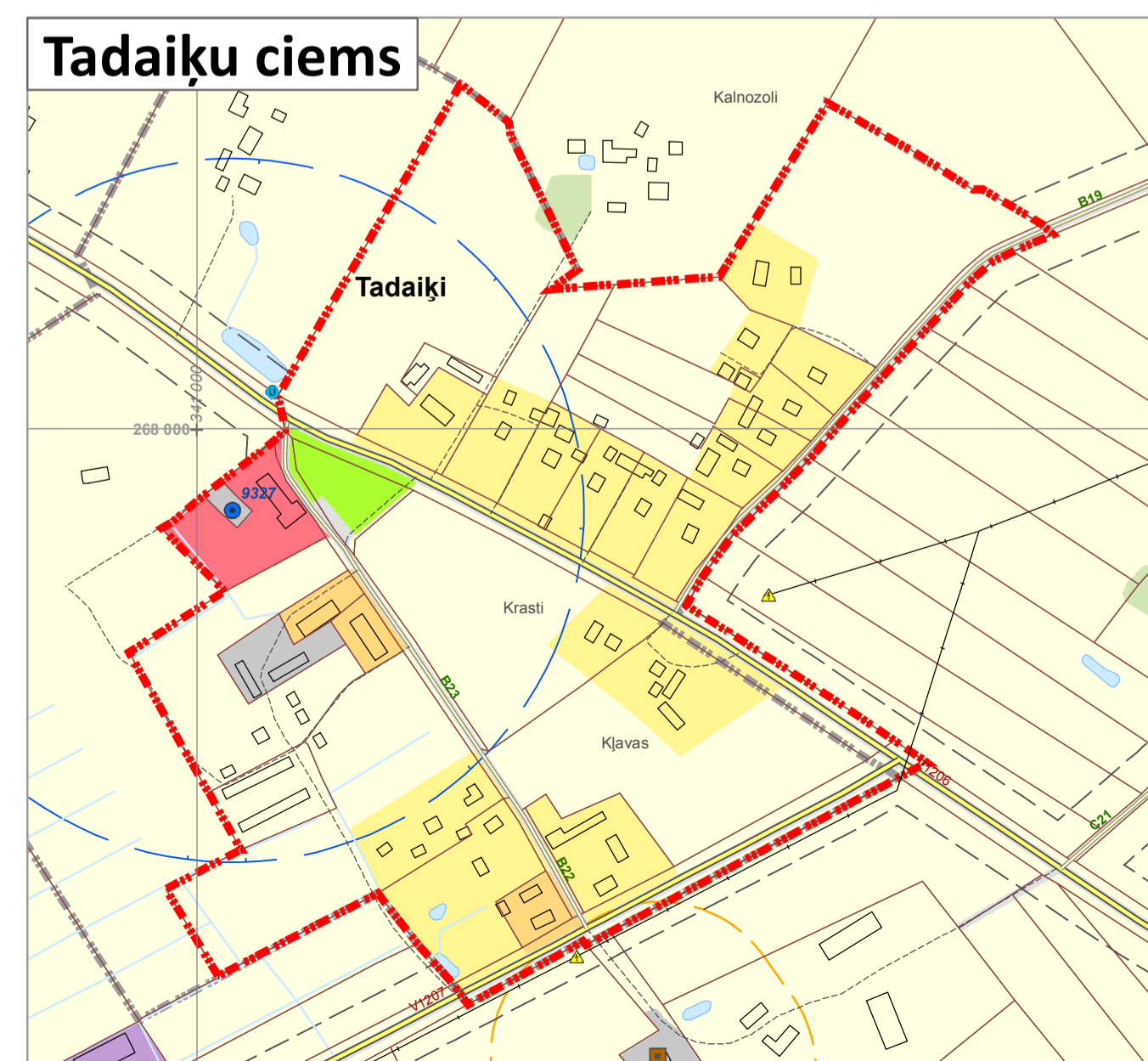
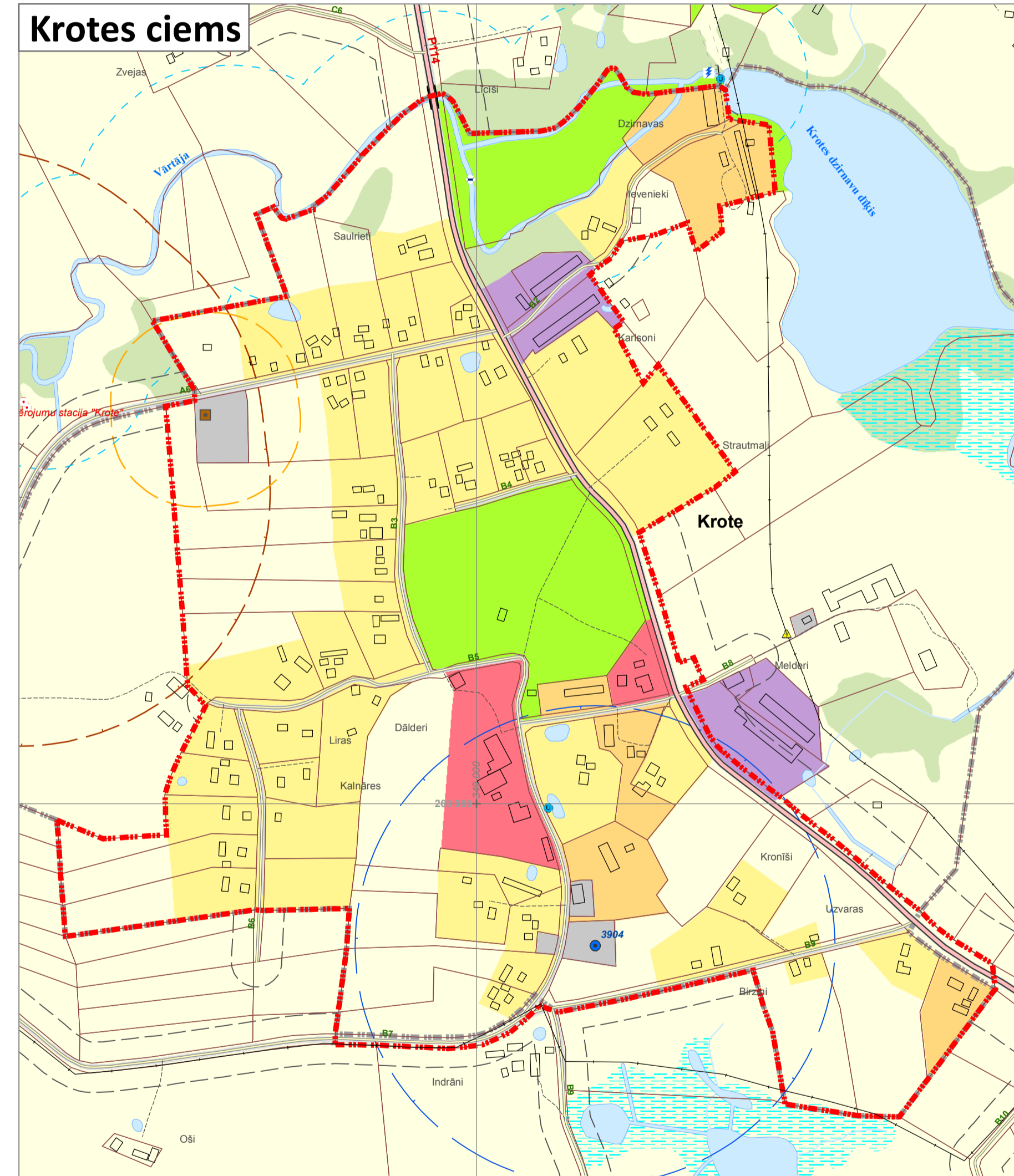
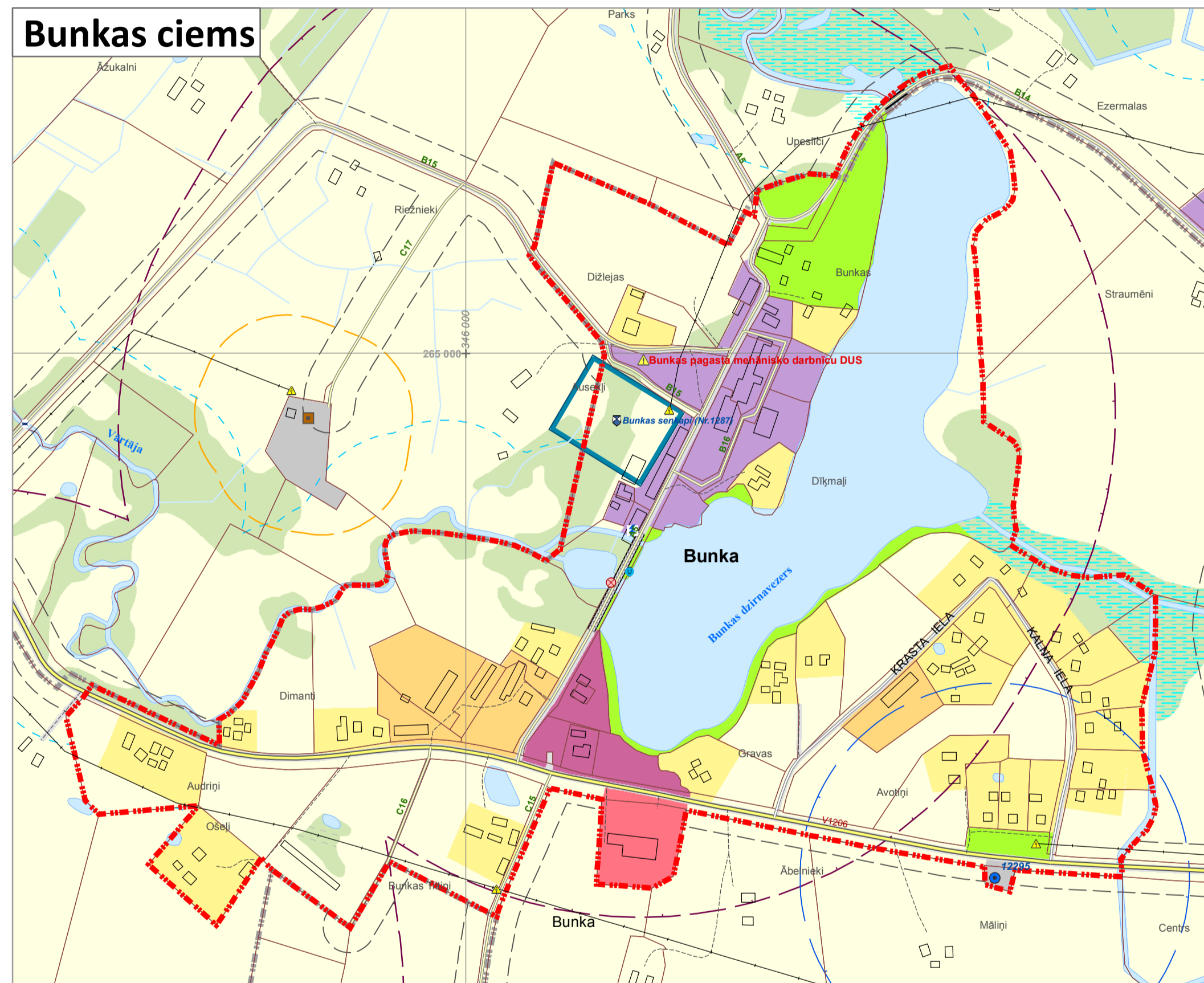


# Priekules novada teritorijas plānojuma 2015.-2026. gadam grozījumi

## Bunkas, Krotas un Tadaikņu ciema teritorijas funkcionālais zonējums

Redakcija 1.0



### Aizsargjoslas:

- Virszemes ūdensobjektu vides un dabas resursu aizsardzības aizsargjoslas teritorija
- Vides un dabas resursu ķīmiskās aizsargjoslas teritorija ap pazemes ūdens ņemšanas vietu
- Vides un dabas resursu bakterioloģiskās aizsargjoslas teritorija ap pazemes ūdens ņemšanas vietu
- Vides un dabas resursu aizsardzības aizsargjoslas (aizsardzības zonas) teritorija ap kultūras pieminekļi
- Eksploatācijas aizsargjoslas teritorija gar autoceļu
- Eksploatācijas aizsargjoslas teritorija gar dzelzceļu
- Eksploatācijas aizsargjoslas teritorija ap elektriskajiem tīkliem
- Sanitārās aizsargjoslas teritorija ap notekūdeņu attīrīšanas ietaisi
- Sanitārās aizsargjoslas teritorija ap kapsētu
- Drošības aizsargjoslas teritorija ap naftas produktu un bīstamu ķīmisko vielu atrašanās vietām

### Robežas:

- Zemes īpašuma robeža (kadastrs)
- Esošās ciemu robežas
- Plānotās ciemu robežas
- Priekules pilsētas robeža
- Pagasta robeža

### Citi apzīmējumi:

- Purvs
- Ēka un būve
- Stīga
- Krasta līnija
- Kapsēta
- Iedzīvotāju iesniegumu īpašumi ar kārtas nr.



### Apzīmējumi:

- #### Teritorijas funkcionālais zonējums:
- Savrupmāju apbūves teritorija (DzS)
  - Mazstāvu dzīvojamās apbūves teritorija (DzM)
  - Daudzstāvu dzīvojamās apbūves teritorija (DzD)
  - Publiskās apbūves teritorija (P)
  - Jauktas centra apbūves teritorija (JC)
  - Rūpnieciskās apbūves teritorija (R, R1)
  - Transporta infrastruktūras teritorija (TR)
  - Tehniskās apbūves teritorija (TA)
  - Dabas un apstādījumu teritorija (DA, DA1)
  - Mežu teritorija (M)
  - Lauksaimniecības teritorija (L)
  - Ūdeņu teritorija (Ū)
  - Indeksēto zonu papildus simbolizācija

### Inženiertehniskās apgādes tīkli un objekti:

- 110kV elektrolinija
- 20kV elektrolinija
- Elektroapgādes stacija
- Transformators
- Centralizēta ūdens ņemšanas vieta
- Centralizētā notekūdeņu attīrīšanas iekārta
- Ugunsdzēsības ūdens ņemšanas vieta
- Hidrants
- Aizsargdambis
- Mobilo sakaru tornis
- Ugunsdzēsēju depo
- Katlu māja
- Valsts nozīmes ģeodēziskā tīkla punkts ar nosaukumu
- Valsts nozīmes ūdensnotekas

### Satiksmes infrastruktūra:

- P114 Valsts reģionālais autoceļš
- V1210 Valsts vietējais autoceļš
- B5 Pašvaldības autoceļš
- Pašvaldības iela
- Cits ceļš
- Dzelzceļš
- Dzelzceļa pārbrauktuve
- Tilts mērogā
- Tilts nemērogā
- DUS

### Aizsargājamās dabas teritorijas un kultūrvēsturiskie pieminekļi:

- Aizsargājamais koks (dižkoks)
- Valsts aizsargājama kultūras pieminekļa teritorija
- Dižakmens

PIEZĪMES:  
 1. Izmantota topogrāfiskā karte mērogā 1 : 10 000, ©Latvijas Ģeotelpiskās informācijas aģentūra, 2018.gads.  
 2. Izmantots Latvijas Ģeotelpiskās informācijas aģentūras ortofoto, 2016.gads.  
 3. Izmantoti Valsts zemes dienesta kadastra informācijas dati.  
 4. Karte sagatavota Latvijas ģeodēziskā koordinātu sistēmā LKS-92 TM, kilometru tīkls 1x1 km.  
 5. Kartē attēlotas aizsargjoslas ar platumu virs 10 metriem.  
 Aizsargjoslas, kas nav attēlotas kartē, noteiktas Aizsargjoslu likumā.

Mērogs 1: 5 000  
 Mēroga noteiktība 1: 10 000

PROJEKTA NOSAUKUMS <b>Priekules novada teritorijas plānojuma 2015.-2026. gadam grozījumi</b>	KARTES NOSAUKUMS <b>Bunkas, Krotas un Tadaikņu ciema teritorijas funkcionālais zonējums</b>	KARTES NR. 4.1.
PASŪTĪTĀJS Priekules novada pašvaldība Saules iela 1, Priekule, Priekules novads, LV 3434 www.priekulesnovads.lv dome@priekulesnovads.lv	PROJ. IZSTR. VAD. U.Ržepicka	MĒROGS 1:5 000
IZSTRADĀTĀJS Baltkonsults +371 29455156 birojs@baltkonsults.lv	PROJEKTA VADĪTĀJA J.Gūža TERITORIJAS PLĀNOTĀJA I.Murziņa KARTOGRAFS A.Straube	DATUMS 12.11. 2019.