Priekules novada teritorijas plānojuma 2015.-2026. gadam grozījumi

Aizvīķu, Dāmas un Gramzdas ciema teritorijas funkcionālais zonējums

Redakcija 1.0

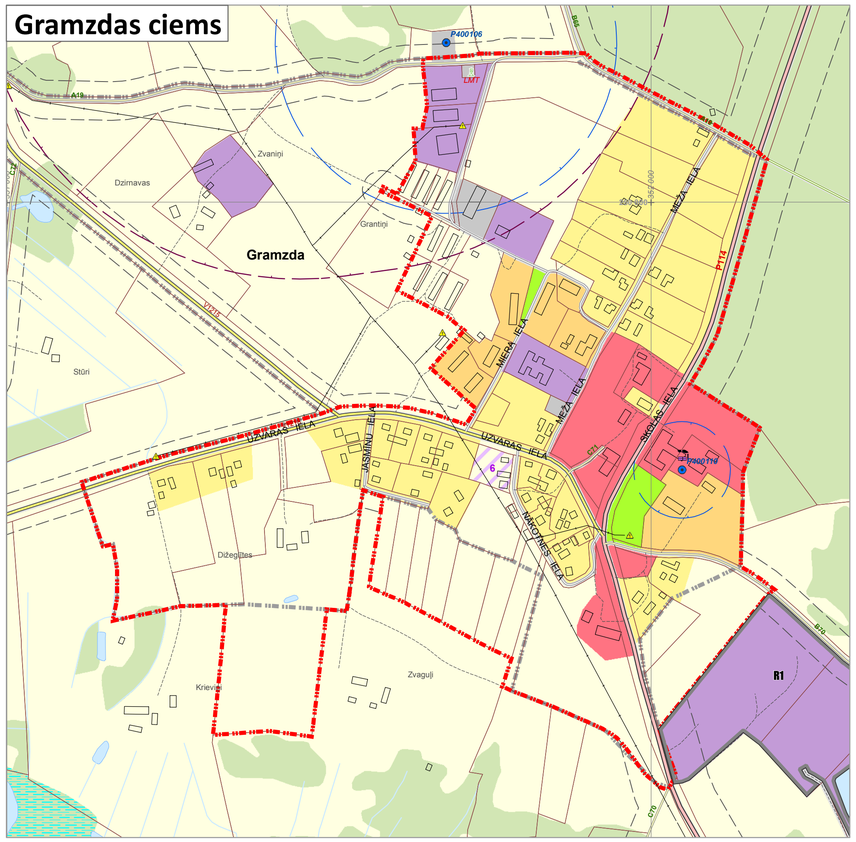

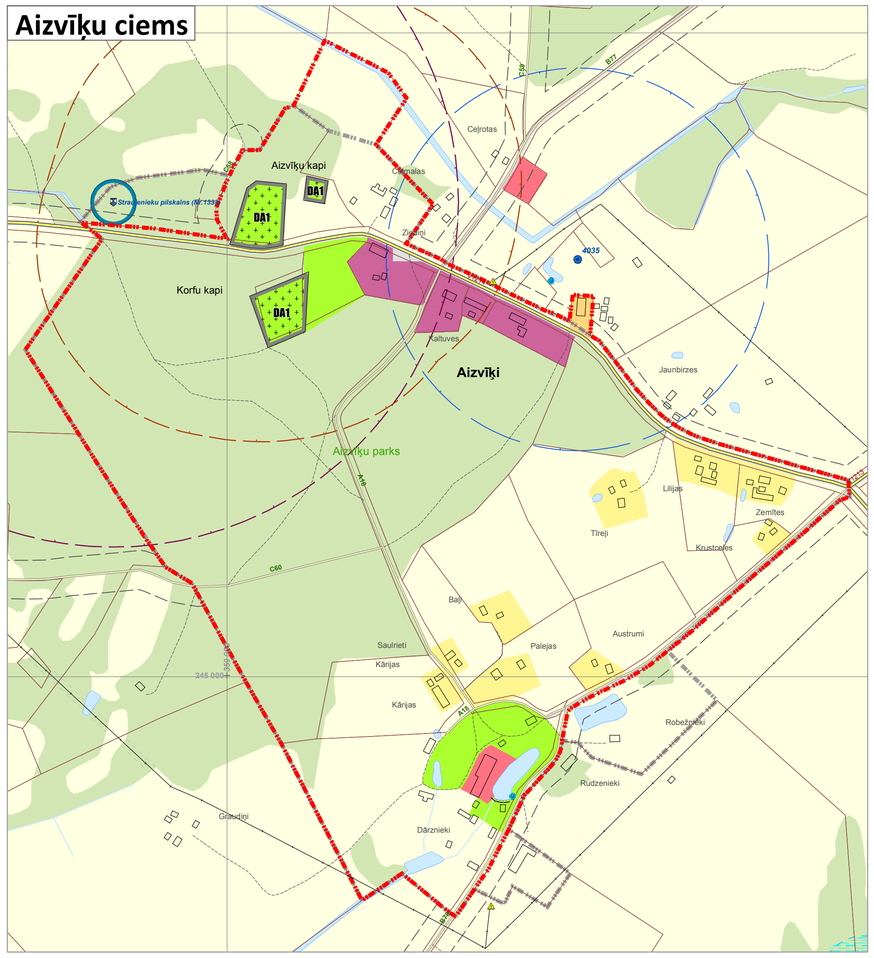

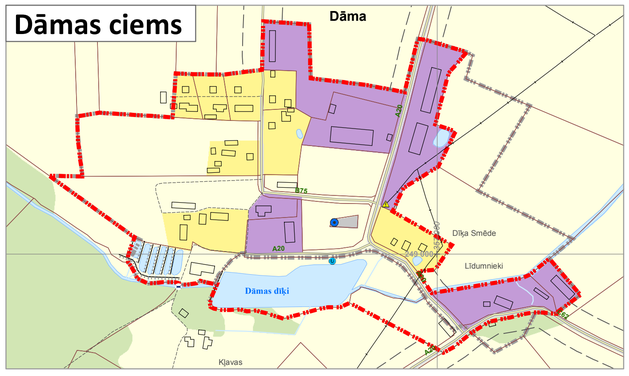

Apzīmējumi:

Teritorijas funkcionālais zonējums:

- Savrupmāju apbūves teritorija (DzS)
- Mazstāvu dzīvojamās apbūves teritorija (DzM)
- Daudzstāvu dzīvojamās apbūves teritorija (DzD)
- Publiskās apbūves teritorija (P)
- Jauktas centra apbūves teritorija (JC)
- Rūpnieciskās apbūves teritorija (R, R1)
- Transporta infrastruktūras teritorija (TR)
- Tehniskās apbūves teritorija (TA)
- Dabas un apstādījumu teritorija (DA, DA1)
- Mežu teritorija (M)
- Lauksaimniecības teritorija (L)
- Ūdeņu teritorija (Ū)
- Indeksēto zonu papildus simbolizācija

Inženiertehniskās apgādes tīkli un objekti:

- 110kV elektrolīnija
- 20kV elektrolīnija
- Elektroapakšstacija
- Transformators
- Centralizēta ūdens ņemšanas vieta
- Centralizētā noteekūdeņu attīrīšanas iekārta
- Ugunsdzēsības ūdens ņemšanas vieta
- Hidrants
- Aizsargdambis
- Mobilo sakaru tornis
- Ugunsdzēsēju depo
- Katlu māja
- Reģi — Valsts nozīmes ģeodēziskā tīkla punkts ar nosaukumu
- Valsts nozīmes ūdensnotekas

Satiksmes infrastruktūra:

- P114 — Valsts reģionālais autoceļš
- V1210 — Valsts vietējais autoceļš
- B5 — Pašvaldības autoceļš
- Pašvaldības iela
- Cits ceļš
- Dzelzceļš
- Dzelzceļa pārbrauktuve
- Tilts mērogā
- Tilts nemērogā
- DUS

Aizsargājamās dabas teritorijas un kultūrvēsturiskie pieminekļi:

- Aizsargājamais koks (dižkoks)
- Valsts aizsargājamā kultūras pieminekļa teritorija
- Dižakmens

Aizsargjoslas:

- Virszemes ūdensobjektu vides un dabas resursu aizsardzības aizsargjoslas teritorija
- Vides un dabas resursu ķīmiskās aizsargjoslas teritorija ap pazemes ūdens ņemšanas vietu
- Vides un dabas resursu bakterioloģiskās aizsargjoslas teritorija ap pazemes ūdens ņemšanas vietu
- Vides un dabas resursu aizsardzības aizsargjoslas (aizsardzības zonas) teritorija ap kultūras pieminekli
- Ekspluatācijas aizsargjoslas teritorija gar autoceļu
- Ekspluatācijas aizsargjoslas teritorija gar dzelzceļu
- Ekspluatācijas aizsargjoslas teritorija ap elektriskajiem tīkliem
- Sanitārās aizsargjoslas teritorija ap noteekūdeņu attīrīšanas ietaisi
- Sanitārās aizsargjoslas teritorija ap kapsētu
- Drošības aizsargjoslas teritorija ap naftas produktu un bīstamu ķīmisko vielu atrašanās vietām

Robežas:

- Zemes īpašuma robeža (kadastrs)
- Esošās ciemu robežas
- Plānotās ciemu robežas
- Priekules pilsētas robeža
- Pagasta robeža

Citi apzīmējumi:

- Purvs
- Ēka un būve
- Stiga
- Krasta līnija
- Kapsēta
- Iedzīvotāju iesniegumu īpašumi ar kārtas nr.

PIEZĪMES:
1.Izmantota topogrāfiskā karte mērogā 1 :10 000, ©Latvijas Ģeotelpiskās informācijas aģentūra, 2018.gads.
2.Izmantots Latvijas Ģeotelpiskās informācijas aģentūras ortofoto, 2016.gads.
3.Izmantoti Valsts zemes dienesta kadastra informācijas dati.
4.Karte sagatavota Latvijas ģeodēziskā koordinātu sistēmā LKS-92 TM, kilometru tīkls 1x1 km.
5.Kartē attēlotas aizsargjoslas ar platumu virs 10 metriem.
Aizsargjoslas, kas nav attēlotas kartē, noteiktas Aizsargjoslu likumā.

100 50 0 100 200 metri

Mērogs 1: 5 000

Mēroga noteiktība 1: 10 000

PROJEKTA NOSAUKUMS: Priekules novada teritorijas plānojuma 2015.-2026. gadam grozījumi	KARTES NOSAUKUMS: Aizvīķu, Dāmas un Gramzdas ciema teritorijas funkcionālais zonējums	KARTES NR. 4.2.
PASŪTĪTĀJS: Priekules novada pašvaldība, Saules iela 1, Priekule, Priekules novads, LV 3434, www.priekulesnovads.lv, dome@priekulesnovads.lv	PROJ. IZSTR. VAD. U.Ržepicka	MĒROGS 1:5 000
IZSTRĀDĀTĀJS: Baltkonsults, +371 29455156, birojs@baltkonsults.lv	PROJEKTA VADĪTĀJA J.Gūža; TERITORIJAS PLĀNOTĀJA I.Murziņa; KARTOGRĀFS A.Straube	DATUMS 12.11. 2019.