

Priekules novada pašvaldības teritorijas plānojuma 2015.-2026. gadam grozījumu 2.0 redakcijas publiskās apspriešanas sanāksme

PROTOKOLS Nr.1

2020. gada 6.jūlijs, plkst. 16:00,

Virgas pagasta pārvalde, "Pagastmāja", Paplaka, Virgas pagasts, Priekules novads.

Sanāksmi vada: Una Ržepicka, Attīstības plānošanas nodaļas vadītāja

Sanāksmi protokolē: Una Ržepicka, Attīstības plānošanas nodaļas vadītāja

Sanāksmē piedalās: skatīt protokola pielikumu Nr.1

Sanāksmes darba kārtība:

1. Prezentācija par Priekules novada teritorijas plānojuma 2.0 redakcijas risinājumiem un turpmāko Priekules novada Teritorijas plānojuma grozījumu (turpmāk TPG) izstrādi. SIA "Baltkonsults" vadītāja Jolanta Gūža, teritorijas plānotāja Indra Murziņa un GIS speciālists Anrijs Straube.
2. Jautājumi, atbildes, diskusijas.

Sanāksmes darba gaita:

Priekules novada pašvaldības Attīstības plānošanas nodaļas vadītāja U.Ržepicka atklāj sanāksmi.

(1) Priekules novada pašvaldības Attīstības plānošanas nodaļas vadītāja U.Ržepicka ziņo, ka pašlaik notiek Priekules novada teritorijas plānojuma 2015. – 2026. gadam grozījumu 2.0 redakcijas publiskā apspriešana, kas ilgst līdz 2020.gada 16.jūlijam. Sanāksmes mērķis ir iepazīstināt iedzīvotājus ar TPG 2.0 redakciju, uzklaut sanāksmes dalībnieku ieteikumus, atbildēt uz jautājumiem un protokolēt sapulces ierosinājumus. Tiek dots vārds TPG izstrādātājam - SIA "Baltkonsults" un Priekules novada TPG izstrādes projekta vadītājam Jolantai Gūžai, teritorijas plānotājam Indrai Murziņai un GIS speciālistam Anrijam Straubem.

(2) SIA "Baltkonsults" informē par TPG 1.0 redakcijas publiskās apspriešanas laikā saņemtajiem institūciju atzinumiem un juridisko/fizisko personu priekšlikumiem Priekules novada teritorijā kopumā un Virgas pagasta teritorijā. Prezentācija protokola pielikumā Nr.2.

(3) Klātesošie tiek informēti par TPG 2.0 redakciju, tajā iekļautajiem risinājumiem, plānošanas dokumenta izstrādes gaitu un tiek aicināti iepazīties ar TPG grafisko daļu, un uzdot jautājumus.

Sanāksmes dalībnieki vienbalsīgi **nolemj:**

1. Rosināt Priekules novada pašvaldības domei TPG 2.0 redakciju apstiprināt kā gala redakciju.

U.Ržepicka pateicās klātesošajiem par izrādīto interesi un norāda, ka pašvaldība turpina gaidīt fizisko un juridisko personu priekšlikumus līdz publiskās apspriešanas termiņa beigām, kas ir 2020.gada 16.jūlijs.

Sanāksmes sēde tiek slēgta plkst. 16:30.

Sanāksmes vadītāja




Una Ržepicka

Sanāksmes protokoliste



Una Ržepicka

Priekules novada teritorijas plānojuma 2015.-2026.gadam grozījumu 2.0 redakcijas publiskās apspriešanas sanāksme



2020.gada 6.jūlijs

Virgas pagasta pārvalde, "Pagastmāja", Paplaka,
Virgas pag., Priekules nov.;

DALĪBNIEKU SARAKSTS

N.p.k.	Vārds, Uzvārds	Ko pārstāv	Kontaktinformācija (tel.Nr., e-pasts)	Paraksts
1.	Marina Korončina	Pārvaldiene, neatstāmo īp. spec.	29430925	
2.	Uua Krēpica	Priekules novada puv. atbilstoš. vad. iedal.	26101674	
3.	Indra Murziņa	SIA Baltkonkrets	26462395	
4.	Helena Sūta	SIA "Baltkonkrets"	29455156	
5.	Arnis Straube	SIA "Baltkonkrets"	26441286	

06.07.2020. sanāksmes
protokola Nr. 1
4. pielikums

**Priekules novada teritorijas plānojuma grozījumu 2015. -
2026. gadam izstrāde**
2.0 redakcija
Publiskās apspriešanas sanāksmes

2020. gada 06.-07.jūlijs

1 | Priekules novada pašvaldība

Baltkonsults

**Priekules novada teritorijas plānojuma grozījumi
2015. – 2026. gadam**

- **Pasūtītājs:** Priekules novada domes pašvaldība
- **Izpildītājs:** SIA Baltkonsults
- **Izstrādes laiks:** 02.2019. – 10.2020.
- **Speciālistu komanda:**
Jolanta Gūža - projekta vadītāja
Indra Murziņa - teritorijas plānotāji
Anrijs Straube - ĢIS speciālists

2 | Priekules novada pašvaldība

Baltkonsults

Priekules novada teritorijas plānojuma 2015. - 2026. gadam grafiskā daļa un Teritorijas izmantošanas un apbūves noteikumi kā pašvaldības saistošie noteikumi nr.9 ir spēkā no 23.11.2015.



27.09.2018. Priekules novada dome pieņēmusi lēmumu «Par Priekules novada pašvaldības Teritorijas plānojuma grozījumu izstrādes uzsākšanu»

**PRIEKULES NOVADA TERITORIJAS PLĀNOJUMA GROZĪJUMI
2015.-2026.GADAM**

ir ilgtermiņa teritorijas plānošanas dokuments, kurā noteiktas prasības teritorijas izmantošanai un apbūvei, tajā skaitā funkcionālais zonējums, publiskā infrastruktūra, kā arī citi teritorijas izmantošanas nosacījumi

Priekules novada TPG 2015. – 2026. gadam



Paskaidrojuma raksts

Ietver spēkā esošo TP īstenošanas izvērtējumu, TPG redakcijas risinājumu aprakstu un tā atbilstību Priekules novada ilgtspējīgas attīstības stratēģijai un Kurzemes plānošanas reģiona attīstības plānošanas dokumentiem



TIAN

Detalizēti noteikti pašvaldības un citu zemes īpašnieku un lietotāju tiesības un pienākumi attiecībā uz zemes gabalu izmantošanu un to saistīto apbūvi



Grafiskā daļa

Noteikts funkcionālais zonējums, ciemu robežas, nacionālas nozīmes teritorijas un objekti, apgrūtinātās teritorijas un objekti, kuriem nosaka aizsargjoslas



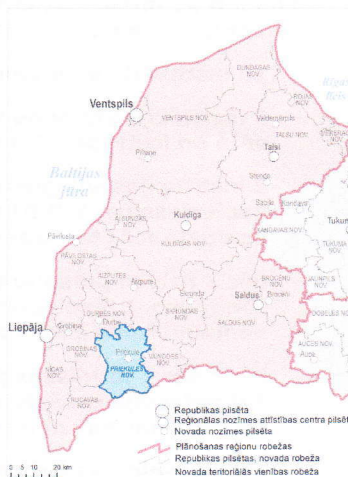
Pārskats par teritorijas plānojuma izstrādi

Apkopota informācija, kas saistīta ar TPG izstrādi

Teritorijas plānojuma izstrādē iesaistītas dažādas puses (pašvaldība, valsts institūcijas, uzņēmumi, iedzīvotāji)

AKTIVITĀTES

- Augstāk stāvošu dokumentu un esošā plānojuma izvērtēšana
- Institūciju nosacījumu pieprasīšana
- Fizisko un juridisko personu iesniegumu saņemšana
- Teritorijas apsekošana
- Intervijas ar speciālistiem
- TPG 1.0 redakcijas sagatavošana un publiskā apspriešana
- **TPG 2.0 redakcijas sagatavošana un publiskā apspriešana**
- TPG sagatavošana un apstiprināšana
- Informācijas ievietošana TAPIS



Kas noticis pēc TPG 1.0 sabiedriskās apspriešanas?

20.02.2020

Pieņemts pašvaldības lēmums «Par Priekules novada pašvaldības Teritorijas plānojuma grozījumu redakcijas pilnveidošanu un plānojuma grozījumu 2.0 redakcijas sagatavošanu»

30.04.2020

Pieņemts pašvaldības lēmums «Par Priekules novada pašvaldības Teritorijas plānojumu grozījumu 2.0 redakcijas apstiprināšanu un nodošanu publiskajai apspriešanai»

12.03.2020

Izdots Ministru kabineta rīkojums nr.103 «Par ārkārtējās situācijas izsludināšanu»



Priekules novada pašvaldība

Izmaiņas TPG 2.0 redakcijā

- **sapemti 21 institūciju atzinumi un 6 fizisku un juridisku personu iesniegumi, no tiem:**
 - **10 institūciju atzinumi pozitīvi, bez precizējumiem**
 - **9 institūciju atzinumi pozitīvi, ar precizējumiem, kas ņemti vērā un iestrādāti 2.0 redakcijā**
 - **2 institūcijas sniegušas atbildes, ka atzinums nav nepieciešams (VPVB) vai atzinuma sniegšana nav tās kompetencē (AS Sadales tīkls)**
 - **pēc 3 fizisku personu lūguma mainīts funkcionālais zonējums, 1 iesniegums izvērtēts un pieņemts lēmums nemainīt funkcionālo zonējumu**
 - **izvērtēts 1 juridiskas personas iesniegums, konstatēts, ka 1.0 redakcijā esošais zonējums atbilst plānotajai darbībai un izmaiņas nav nepieciešamas**
 - **pēc pašvaldības ierosinājuma mainīts funkcionālais zonējums pašvaldības īpašumam Priekules pilsētā**

Kas notiks turpmāk?

- **TPG 2.0 redakcijas sabiedriskā apspriešana turpinās līdz 16.07.2020.**
- **TPG pilnveidotās un/vai gala redakcijas sagatavošana**
- **TPG apstiprināšana provizoriski 2020. gada augusts-septembris**

Paldies!

SIA «Baltkonsults»

birojs@baltkonsults.lv

t. +371 29455156

Priekules novada pašvaldības teritorijas plānojuma 2015.-2026. gadam grozījumu 2.0 redakcijas publiskās apspriešanas sanāksme

PROTOKOLS Nr.2

2020. gada 6.jūlijs, plkst. 18:00,

Gramzdas tautas nams, Skolas iela 5, Gramzda, Gramzdas pagasts, Priekules novads.

Sanāksmi vada: Una Ržepicka, Attīstības plānošanas nodaļas vadītāja

Sanāksmi protokolē: Una Ržepicka, Attīstības plānošanas nodaļas vadītāja

Sanāksmē piedalās: skatīt protokola pielikumu Nr.1

Sanāksmes darba kārtība:

1. Prezentācija par Priekules novada teritorijas plānojuma 2.0 redakcijas risinājumiem un turpmāko Priekules novada Teritorijas plānojuma grozījumu (turpmāk TPG) izstrādi. SIA "Baltkonsults" vadītāja Jolanta Gūža, teritorijas plānotāja Indra Murziņa un GIS speciālists Anrijs Straube.
2. Jautājumi, atbildes, diskusijas.

Sanāksmes darba gaita:

- (1) Priekules novada pašvaldības Attīstības plānošanas nodaļas vadītāja U.Ržepicka ziņo, ka pašlaik notiek Priekules novada teritorijas plānojuma 2015. – 2026. gadam grozījumu 2.0 redakcijas publiskā apspriešana, kas ilgst līdz 2020.gada 16.jūlijam. Sanāksmes mērķis ir iepazīstināt iedzīvotājus ar TPG 2.0 redakciju, uzklaut sanāksmes dalībnieku ieteikumus, atbildēt uz jautājumiem un protokolēt sapulces ierosinājumus. Tiek dots vārds TPG izstrādātājam - SIA "Baltkonsults" un Priekules novada TPG izstrādes projekta vadītājai Jolantai Gūžai, teritorijas plānotājai Indra Murziņai un GIS speciālistam Anrijam Straubem.
- (2) SIA "Baltkonsults" informē par TPG 1.0 redakcijas publiskās apspriešanas laikā saņemtajiem institūciju atzinumiem un juridisko/fizisko personu priekšlikumiem Priekules novada teritorijā kopumā un Gramzdas pagasta teritorijā. Prezentācija protokola pielikumā Nr.2.
- (3) Klātesošie tiek informēti par TPG 2.0 redakciju, tajā iekļautajiem risinājumiem, plānošanas dokumenta izstrādes gaitu un tiek aicināti iepazīties ar TPG grafisko daļu, un uzdot jautājumus.

Jautājumi, atbildes, diskusijas:

Iedzīvotājs jautā par sev piederošu nekustamo īpašumu, kādas ir atļautās darbības un kādi ir aizliegumi vai ierobežojumi.

SIA Baltkonsults aicina iedzīvotāju pie grafiskās daļas kartēm un informē par attiecīgajā zemes gabalā pieļaujamajām darbībām pēc "Teritorijas izmantošanas un apbūves noteikumiem". Klātesošie iepazīstas ar TPG 2.0 redakcijas grafisko daļu.

Sanāksmes dalībnieki vienbalsīgi **nolemj:**

1. Rosināt Priekules novada pašvaldības domei TPG 2.0 redakciju apstiprināt kā gala redakciju.

U.Ržepicka pateicās klātesošajiem par izrādīto interesi un norāda, ka pašvaldība turpina gaidīt fizisko un juridisko personu priekšlikumus līdz publiskās apspriešanas termiņa beigām, kas ir 2020.gada 16.jūlijs.

Sanāksmes sēde tiek slēgta plkst. 18:44.

Sanāksmes vadītāja




Una Ržepicka

Sanāksmes protokoliste



Una Ržepicka

Ab. Nr. AD10. Ieraksts Nr. 1.
protokola Nr. 2
1. pielikums



Priekules novada teritorijas plānojuma 2015.-2026.gadam grozījumu 2.0 redakcijas publiskās apspriešanas sanāksme

2020.gada 6.jūlijs

Gramzdas tautas nams, Skolas iela 5, Gramzda,
Gramzdas pag., Priekules nov.;

DALĪBNIEKU SARAKSTS

N.p.k.	Vārds, Uzvārds	Ko pārstāv	Kontaktinformācija (tel.Nr., e-pasts)	Paraksts
1.	ARĪTA OPELTE	privātpersona	26293211 arrita5@inbox.lv	<i>Arīta</i>
2.	Inģita Opelte	privātpersona	29534297 ingita.opelte@inbox.lv	<i>Opelte</i>
3.	Una Biežica	Priekules novada pašvaldības Iep. p. vad. vad.	26101674	<i>U.B.</i>
4.	Anijs Straube	SIA "Baltkonsults"	26441286 anijss@inbox.lv	<i>Anijs</i>
5.	Indra Murziņa	SIA Baltkonsults	26462395	<i>M</i>

Sanāksmes laikā var tikt veikta foto fiksācija. Iegūtās fotogrāfijas tiks izmantotas sanāksmes atspoguļošanai pašvaldības mājas lapā un sociālajā profilā, kā arī Priekules novada teritorijas plānojuma 2015.-2026.gadam grozījumu vajadzībām.

N.p.k.	Vārds, Uzvārds	Ko pārstāv	Kontaktinformācija (Tel. Nr., e-pasts)	Paraksts
6.	Dzirkis Kuldene	Grāmatas pag. pārv.	dzirkis - kuldene@... 29455156	<i>[Signature]</i>
7.	Gunta Gruntica	Grāmatas pag. pārv.	29455156	<i>[Signature]</i>
8.	Jolanta Jūša	SIA "Balticnews"	29455156	<i>[Signature]</i>

Sanāksmes laikā var tikt veikta foto fiksācija. Iegūtās fotogrāfijas tiks izmantotas sanāksmes atspoguļošanai pašvaldības mājas lapā un sociālajā profilā, kā arī Priekules novada teritorijas plānojuma 2015.-2026.gadam grozījumu vajadzībām.

06.07.2020. sanāksmes
protokola Nr. 2
d. pielikums

**Priekules novada teritorijas plānojuma grozījumu 2015. -
2026. gadam izstrāde
2.0 redakcija
Publiskās apspriešanas sanāksmes**

2020. gada 06.-07.jūlijs

**Priekules novada teritorijas plānojuma grozījumi
2015. – 2026. gadam**

- **Pasūtītājs:** Priekules novada domes pašvaldība
- **Izpildītājs:** SIA Baltkonsults
- **Izstrādes laiks:** 02.2019. – 10.2020.
- **Speciālistu komanda:**

Jolanta Gūža - projekta vadītāja

Indra Murziņa - teritorijas plānotāji

Anrijs Straube - ĢIS speciālists

Priekules novada teritorijas plānojuma 2015. - 2026. gadam grafiskā daļa un Teritorijas izmantošanas un apbūves noteikumi kā pašvaldības saistošie noteikumi nr.9 ir spēkā no 23.11.2015.



27.09.2018. Priekules novada dome pieņēmusi lēmumu «Par Priekules novada pašvaldības Teritorijas plānojuma grozījumu izstrādes uzsākšanu»

**PRIEKULES NOVADA TERITORIJAS PLĀNOJUMA GROZĪJUMI
2015.-2026.GADAM**

ir ilgtermiņa teritorijas plānošanas dokuments, kurā noteiktas prasības teritorijas izmantošanai un apbūvei, tajā skaitā funkcionālais zonējums, publiskā infrastruktūra, kā arī citi teritorijas izmantošanas nosacījumi

Priekules novada TPG 2015. – 2026. gadam



Paskaidrojuma raksts

Ietver spēkā esošo TP īstenošanas izvērtējumu, TPG redakcijas risinājumu aprakstu un tā atbilstību Priekules novada ilgtspējīgas attīstības stratēģijai un Kurzemes plānošanas reģiona attīstības plānošanas dokumentiem



TIAN

Detalizēti noteikti pašvaldības un citu zemes īpašnieku un lietotāju tiesības un pienākumi attiecībā uz zemes gabalu izmantošanu un to saistīto apbūvi



Grafiskā daļa

Noteikts funkcionālais zonējums, ciemu robežas, nacionālas nozīmes teritorijas un objekti, apgrūtinātās teritorijas un objekti, kuriem nosaka aizsargjoslas



Pārskats par teritorijas plānojuma izstrādi

Apkopota informācija, kas saistīta ar TPG izstrādi

Teritorijas plānojuma izstrādē iesaistītas dažādas puses (pašvaldība, valsts institūcijas, uzņēmumi, iedzīvotāji)

AKTIVITĀTES

- Augstāk stāvošu dokumentu un esošā plānojuma izvērtēšana
- Institūciju nosacījumu pieprasīšana
- Fizisko un juridisko personu iesniegumu saņemšana
- Teritorijas apsekošana
- Intervijas ar speciālistiem
- TPG 1.0 redakcijas sagatavošana un publiskā apspriešana
- **TPG 2.0 redakcijas sagatavošana un publiskā apspriešana**
- TPG sagatavošana un apstiprināšana
- Informācijas ievietošana TAPIS



Kas noticis pēc TPG 1.0 sabiedriskās apspriešanas?

20.02.2020

Pieņemts pašvaldības lēmums «Par Priekules novada pašvaldības Teritorijas plānojuma grozījumu redakcijas pilnveidošanu un plānojuma grozījumu 2.0 redakcijas sagatavošanu»

30.04.2020

Pieņemts pašvaldības lēmums «Par Priekules novada pašvaldības Teritorijas plānojumu grozījumu 2.0 redakcijas apstiprināšanu un nodošanu publiskajai apspriešanai»

12.03.2020

Izdots Ministru kabineta rīkojums nr.103 «Par ārkārtējās situācijas izsludināšanu»



Priekules novada pašvaldība

Izmaiņas TPG 2.0 redakcijā

- **sapemti 21 institūciju atzinumi un 6 fizisku un juridisku personu iesniegumi, no tiem:**
 - **10 institūciju atzinumi pozitīvi, bez precizējumiem**
 - **9 institūciju atzinumi pozitīvi, ar precizējumiem, kas ņemti vērā un iestrādāti 2.0 redakcijā**
 - **2 institūcijas sniegušas atbildes, ka atzinums nav nepieciešams (VPVB) vai atzinuma sniegšana nav tās kompetencē (AS Sadales tīkls)**
 - **pēc 3 fizisku personu lūguma mainīts funkcionālais zonējums, 1 iesniegums izvērtēts un pieņemts lēmums nemainīt funkcionālo zonējumu**
 - **izvērtēts 1 juridiskas personas iesniegums, konstatēts, ka 1.0 redakcijā esošais zonējums atbilst plānotajai darbībai un izmaiņas nav nepieciešamas**
 - **pēc pašvaldības ierosinājuma mainīts funkcionālais zonējums pašvaldības īpašumam Priekules pilsētā**

Kas notiks turpmāk?

- **TPG 2.0 redakcijas sabiedriskā apspriešana turpinās līdz 16.07.2020.**
- **TPG pilnveidotās un/vai gala redakcijas sagatavošana**
- **TPG apstiprināšana provizoriski 2020. gada augusts-septembris**

Paldies!

SIA «Baltkonsults»

birojs@baltkonsults.lv

t. +371 29455156

Priekules novada pašvaldības teritorijas plānojuma 2015.-2026. gadam grozījumu 2.0 redakcijas publiskās apspriešanas sanāksme

PROTOKOLS Nr.3

2020. gada 7.jūlijs, plkst. 15:00,

Kalētu tautas nams Liepu aleja 4, Kalēti, Kalētu pagasts, Priekules novads.

Sanāksmi vada: Una Ržepicka, Attīstības plānošanas nodaļas vadītāja

Sanāksmi protokolē: Una Ržepicka, Attīstības plānošanas nodaļas vadītāja

Sanāksmē piedalās: skatīt protokola pielikumu Nr.1

Sanāksmes darba kārtība:

1. Prezentācija par Priekules novada teritorijas plānojuma 2.0 redakcijas risinājumiem un turpmāko Priekules novada Teritorijas plānojuma grozījumu (turpmāk TPG) izstrādi. SIA "Baltkonsults" teritorijas plānotāja Indra Murziņa un GIS speciālists Anrijs Straube.
2. Jautājumi, atbildes, diskusijas.

Sanāksmes darba gaita:

Priekules novada pašvaldības Attīstības plānošanas nodaļas vadītāja U.Ržepicka atklāj sanāksmi.

(1) Priekules novada pašvaldības Attīstības plānošanas nodaļas vadītāja U.Ržepicka ziņo, ka pašlaik notiek Priekules novada teritorijas plānojuma 2015. – 2026. gadam grozījumu 2.0 redakcijas publiskā apspriešana, kas ilgst līdz 2020.gada 16.jūlijam. Sanāksmes mērķis ir iepazīstināt iedzīvotājus ar TPG 2.0 redakciju, uzklaut sanāksmes dalībnieku ieteikumus, atbildēt uz jautājumiem un protokolēt sapulces ierosinājumus. Tiek dots vārds TPG izstrādātājam - SIA "Baltkonsults" ekspertiem - teritorijas plānotājam Indrai Murziņai un GIS speciālistam Anrijam Straubem.

(2) SIA "Baltkonsults" informē par TPG 1.0 redakcijas publiskās apspriešanas laikā saņemtajiem institūciju atzinumiem un juridisko/fizisko personu priekšlikumiem Priekules novada teritorijā kopumā un Kalētu pagasta teritorijā. Prezentācija protokola pielikumā Nr.2.

(3) Klātesošie tiek informēti par TPG 2.0 redakciju, tajā iekļautajiem risinājumiem, plānošanas dokumenta izstrādes gaitu un tiek aicināti iepazīties ar TPG grafisko daļu, un uzdot jautājumus.

Sanāksmes dalībnieki vienbalsīgi **nolemj:**

1. Rosināt Priekules novada pašvaldības domei TPG 2.0 redakciju apstiprināt kā gala redakciju.

U.Ržepicka pateicās klātesošajiem par izrādīto interesi un norāda, ka pašvaldība turpina gaidīt fizisko un juridisko personu priekšlikumus līdz publiskās apspriešanas termiņa beigām, kas ir 2020.gada 16.jūlijs.


Sanāksmes sēde tiek slēgta plkst. 15:32.

Sanāksmes vadītāja




Una Ržepicka

Sanāksmes protokoliste



Una Ržepicka



Priekules novada teritorijas plānojuma 2015.-2026.gadam grozījumu 2.0 redakcijas publiskās apspriešanas sanāksme

2020.gada 7.jūlijs

Kalētu tautas nams, Liepu aleja 4, Kalēti,
Kalētu pag., Priekules nov.;

DALĪBNIEKU SARAKSTS

N.p.k.	Vārds, Uzvārds	Ko pārstāv	Kontaktinformācija (tel.Nr., e-pasts)	Paraksts
1.	Agita Druvīte	Kalētu pag. pārv.	29178389	Agita
2.	Štefana Lācis - Lāva	Kalētu pag. pārv.	28368911	Štefana
3.	Indra Murziņa	SIA Baltkransulds	26462395	Indra
4.	Arnis Straube	SIA „Baltkransulds”	26441286	Arnis
5.	Una Riekšņa	Priekules nov. pašvaldība att. pl. vad. vad.	26101674	Una

Sanāksmes laikā var tikt veikta foto fiksācija. Iegūtās fotogrāfijas tiks izmantotas sanāksmes atspoguļošanai pašvaldības mājas lapā un sociālajā profilā, kā arī Priekules novada teritorijas plānojuma 2015.-2026.gadam grozījumu vajadzībām.

07.07.2020. jaunās vers
protokola Nr. 3
dr. pielikums

**Priekules novada teritorijas plānojuma grozījumu 2015. -
2026. gadam izstrāde**
2.0 redakcija
Publiskās apspriešanas sanāksmes

2020. gada 06.-07. jūlijs

1 | Priekules novada pašvaldība

Baltkonsults

**Priekules novada teritorijas plānojuma grozījumi
2015. - 2026. gadam**

- **Pasūtītājs:** Priekules novada domes pašvaldība
- **Izpildītājs:** SIA Baltkonsults
- **Izstrādes laiks:** 02.2019. - 10.2020.
- **Speciālistu komanda:**
Jolanta Gūža - projekta vadītāja
Indra Murziņa - teritorijas plānotāji
Anrijs Straube - ĢIS speciālists

2 | Priekules novada pašvaldība

Baltkonsults

Priekules novada teritorijas plānojuma 2015. - 2026. gadam grafiskā daļa un Teritorijas izmantošanas un apbūves noteikumi kā pašvaldības saistošie noteikumi nr.9 ir spēkā no 23.11.2015.



27.09.2018. Priekules novada dome pieņēmusi lēmumu «Par Priekules novada pašvaldības Teritorijas plānojuma grozījumu izstrādes uzsākšanu»

**PRIEKULES NOVADA TERITORIJAS PLĀNOJUMA GROZĪJUMI
2015.-2026.GADAM**

ir ilgtermiņa teritorijas plānošanas dokuments, kurā noteiktas prasības teritorijas izmantošanai un apbūvei, tajā skaitā funkcionālais zonējums, publiskā infrastruktūra, kā arī citi teritorijas izmantošanas nosacījumi

Priekules novada TPG 2015. – 2026. gadam



Paskaidrojuma raksts

Ietver spēkā esošo TP īstenošanas izvērtējumu, TPG redakcijas risinājumu aprakstu un tā atbilstību Priekules novada ilgtspējīgas attīstības stratēģijai un Kurzemes plānošanas reģiona attīstības plānošanas dokumentiem



TIAN

Detalizēti noteikti pašvaldības un citu zemes īpašnieku un lietotāju tiesības un pienākumi attiecībā uz zemes gabalu izmantošanu un to saistīto apbūvi



Grafiskā daļa

Noteikts funkcionālais zonējums, ciemu robežas, nacionālas nozīmes teritorijas un objekti, apgrūtinātās teritorijas un objekti, kuriem nosaka aizsargjoslas



Pārskats par teritorijas plānojuma izstrādi

Apkopota informācija, kas saistīta ar TPG izstrādi

Teritorijas plānojuma izstrādē iesaistītas dažādas puses (pašvaldība, valsts institūcijas, uzņēmumi, iedzīvotāji)

AKTIVITĀTES

- Augstāk stāvošu dokumentu un esošā plānojuma izvērtēšana
- Institūciju nosacījumu pieprasīšana
- Fizisko un juridisko personu iesniegumu saņemšana
- Teritorijas apsekošana
- Intervijas ar speciālistiem
- TPG 1.0 redakcijas sagatavošana un publiskā apspriešana
- **TPG 2.0 redakcijas sagatavošana un publiskā apspriešana**
- TPG sagatavošana un apstiprināšana
- Informācijas ievietošana TAPIS



Kas noticis pēc TPG 1.0 sabiedriskās apspriešanas?

20.02.2020

Pieņemts pašvaldības lēmums «Par Priekules novada pašvaldības Teritorijas plānojuma grozījumu redakcijas pilnveidošanu un plānojuma grozījumu 2.0 redakcijas sagatavošanu»

30.04.2020

Pieņemts pašvaldības lēmums «Par Priekules novada pašvaldības Teritorijas plānojumu grozījumu 2.0 redakcijas apstiprināšanu un nodošanu publiskajai apspriešanai»

12.03.2020

Izdots Ministru kabineta rīkojums nr.103 «Par ārkārtējās situācijas izsludināšanu»



Priekules novada pašvaldība

Izmaiņas TPG 2.0 redakcijā

- **sapemti 21 institūciju atzinumi un 6 fizisku un juridisku personu iesniegumi, no tiem:**
 - **10 institūciju atzinumi pozitīvi, bez precizējumiem**
 - **9 institūciju atzinumi pozitīvi, ar precizējumiem, kas ņemti vērā un iestrādāti 2.0 redakcijā**
 - **2 institūcijas sniegušas atbildes, ka atzinums nav nepieciešams (VPVB) vai atzinuma sniegšana nav tās kompetencē (AS Sadales tīkls)**
 - **pēc 3 fizisku personu lūguma mainīts funkcionālais zonējums, 1 iesniegums izvērtēts un pieņemts lēmums nemainīt funkcionālo zonējumu**
 - **izvērtēts 1 juridiskas personas iesniegums, konstatēts, ka 1.0 redakcijā esošais zonējums atbilst plānotajai darbībai un izmaiņas nav nepieciešamas**
 - **pēc pašvaldības ierosinājuma mainīts funkcionālais zonējums pašvaldības īpašumam Priekules pilsētā**

Kas notiks turpmāk?

- **TPG 2.0 redakcijas sabiedriskā apspriešana turpinās līdz 16.07.2020.**
- **TPG pilnveidotās un/vai gala redakcijas sagatavošana**
- **TPG apstiprināšana provizoriski 2020. gada augusts-septembris**

Paldies!

SIA «Baltkonsults»

birojs@baltkonsults.lv

t. +371 29455156

Priekules novada pašvaldības teritorijas plānojuma 2015.-2026. gadam grozījumu 2.0 redakcijas publiskās apspriešanas sanāksme

PROTOKOLS Nr.4

2020. gada 7.jūlijs, plkst. 17:00,

Bunkas kultūras nams, "Bunkas kultūras nams", Bunkas pagasts, Priekules novads.

Sanāksmi vada: Una Ržepicka, Attīstības plānošanas nodaļas vadītāja

Sanāksmi protokolē: Una Ržepicka, Attīstības plānošanas nodaļas vadītāja

Sanāksmē piedalās: skatīt protokola pielikumu Nr.1

Sanāksmes darba kārtība:

1. Prezentācija par Priekules novada teritorijas plānojuma 2.0 redakcijas risinājumiem un turpmāko Priekules novada Teritorijas plānojuma grozījumu (turpmāk TPG) izstrādi. SIA "Baltkonsults" vadītāja Jolanta Gūža, teritorijas plānotāja Indra Murziņa un GIS speciālists Anrijs Straube.
2. Jautājumi, atbildes, diskusijas.

Sanāksmes darba gaita:

- (1) Priekules novada pašvaldības Attīstības plānošanas nodaļas vadītāja U.Ržepicka ziņo, ka pašlaik notiek Priekules novada teritorijas plānojuma 2015. – 2026. gadam grozījumu 2.0 redakcijas publiskā apspriešana, kas ilgst līdz 2020.gada 16.jūlijam. Sanāksmes mērķis ir iepazīstināt iedzīvotājus ar TPG 2.0 redakciju, uzklaut sanāksmes dalībnieku ieteikumus, atbildēt uz jautājumiem un protokolēt sapulces ierosinājumus. Tiek dots vārds TPG izstrādātājam - SIA "Baltkonsults" un Priekules novada TPG izstrādes projekta vadītājai Jolantai Gūžai, teritorijas plānotājai Indrai Murziņai un GIS speciālistam Anrijam Straubem.
- (2) SIA "Baltkonsults" informē par TPG 1.0 redakcijas publiskās apspriešanas laikā saņemtajiem institūciju atzinumiem un juridisko/fizisko personu priekšlikumiem Priekules novada teritorijā kopumā un Bunkas pagasta teritorijā. Prezentācija protokola pielikumā Nr.2.
- (3) Klātesošie tiek informēti par TPG 2.0 redakciju, tajā iekļautajiem risinājumiem, plānošanas dokumenta izstrādes gaitu un tiek aicināti iepazīties ar TPG grafisko daļu, un uzdot jautājumus.

Jautājumi, atbildes, diskusijas:

Klātesošie iepazīstas ar TPG 2.0 redakcijas grafisko daļu.

Sanāksmes dalībnieki vienbalsīgi **nolemj:**

1. Rosināt Priekules novada pašvaldības domei TPG 2.0 redakciju apstiprināt kā gala redakciju.

U.Ržepicka pateicās klātesošajiem par izrādīto interesi un norāda, ka pašvaldība turpina gaidīt fizisko un juridisko personu priekšlikumus līdz publiskās apspriešanas termiņa beigām, kas ir 2020.gada 16.jūlijs.

Sanāksmes sēde tiek slēgta plkst. 17:40.

Sanāksmes vadītāja


UR

Una Ržepicka

Sanāksmes protokoliste

UR

Una Ržepicka



Priekules novada teritorijas plānojuma 2015.-2026.gadam grozījumu 2.0 redakcijas publiskās apspriešanas sanāksme





2020.gada 7.jūlijs

Bunkas kultūras nams, "Bunkas kultūras nams",
Bunkas pag., Priekules nov.;

DALĪBNIEKU SARAKSTS

N.p.k.	Vārds, Uzvārds	Ko pārstāv	Kontaktinformācija (tel.Nr., e-pasts)	Paraksts
1.	Grītra Urbāne	Bunkas	26753145	Urbāne
2.	Malda Andersone	Bunkas k.n. vad.	29296265	Andersone
3.	Patricija Andersone	Bunkas pag.pārvald.	26102920	P.A.
4.	Grāta Antikāne	Priekules novads	29229743	G. Antikāne
5.	Una Bīgicena	Priekules novads, priekules akt.p. vad. vad.	26101674	UB; -

Sanāksmes laikā var tikt veikta foto fiksācija. Iegūtās fotogrāfijas tiks izmantotas sanāksmes atspoguļošanai pašvaldības mājas lapā un sociālajā profilā, kā arī Priekules novada teritorijas plānojuma 2015.-2026.gadam grozījumu vajadzībām.

N.p.k.	Vārds, Uzvārds	Ko pārstāv	Kontaktinformācija (Tel. Nr., e-pasts)	Paraksts
6.	Indra Murziņa	SIA Baltkomsults	26462395	
7.	Anijs Straube	SIA "Baltkomsults"	26441286	
8.	Jolanta Suda	SIA "Baltkomsults"	29455156	
9.	Yiprina Nina	БННКАС eg.	—	

Sanāksmes laikā var tikt veikta foto fiksācija. Iegūtās fotogrāfijas tiks izmantotas sanāksmes atspoguļošanai pašvaldības mājas lapā un sociālajā profilā, kā arī Priekules novada teritorijas plānojuma 2015.-2026.gadam grozījumu vajadzībām.

07.07.2020. sanāksmes
protokola NR. 4
L. p. līnēm

**Priekules novada teritorijas plānojuma grozījumu 2015. -
2026. gadam izstrāde
2.0 redakcija
Publiskās apspriešanas sanāksmes**

2020. gada 06.-07. jūlijs

**Priekules novada teritorijas plānojuma grozījumi
2015. – 2026. gadam**

- **Pasūtītājs:** Priekules novada domes pašvaldība
- **Izpildītājs:** SIA Baltkonsults
- **Izstrādes laiks:** 02.2019. – 10.2020.
- **Speciālistu komanda:**

Jolanta Gūža - projekta vadītāja

Indra Murziņa - teritorijas plānotāji

Anrijs Straube - ĢIS speciālists

Priekules novada teritorijas plānojuma 2015. - 2026. gadam grafiskā daļa un Teritorijas izmantošanas un apbūves noteikumi kā pašvaldības saistošie noteikumi nr.9 ir spēkā no 23.11.2015.



27.09.2018. Priekules novada dome pieņēmusi lēmumu «Par Priekules novada pašvaldības Teritorijas plānojuma grozījumu izstrādes uzsākšanu»

**PRIEKULES NOVADA TERITORIJAS PLĀNOJUMA GROZĪJUMI
2015.-2026.GADAM**

ir ilgtermiņa teritorijas plānošanas dokuments, kurā noteiktas prasības teritorijas izmantošanai un apbūvei, tajā skaitā funkcionālais zonējums, publiskā infrastruktūra, kā arī citi teritorijas izmantošanas nosacījumi

Priekules novada TPG 2015. – 2026. gadam



Paskaidrojuma raksts

Ietver spēkā esošo TP īstenošanas izvērtējumu, TPG redakcijas risinājumu aprakstu un tā atbilstību Priekules novada ilgtspējīgas attīstības stratēģijai un Kurzemes plānošanas reģiona attīstības plānošanas dokumentiem



TIAN

Detalizēti noteikti pašvaldības un citu zemes īpašnieku un lietotāju tiesības un pienākumi attiecībā uz zemes gabalu izmantošanu un to saistīto apbūvi



Grafiskā daļa

Noteikts funkcionālais zonējums, ciemu robežas, nacionālas nozīmes teritorijas un objekti, apgrūtinātās teritorijas un objekti, kuriem nosaka aizsargjoslas



Pārskats par teritorijas plānojuma izstrādi

Apkopota informācija, kas saistīta ar TPG izstrādi

Teritorijas plānojuma izstrādē iesaistītas dažādas puses (pašvaldība, valsts institūcijas, uzņēmumi, iedzīvotāji)

AKTIVITĀTES

- Augstāk stāvošu dokumentu un esošā plānojuma izvērtēšana
- Institūciju nosacījumu pieprasīšana
- Fizisko un juridisko personu iesniegumu saņemšana
- Teritorijas apsekošana
- Intervijas ar speciālistiem
- TPG 1.0 redakcijas sagatavošana un publiskā apspriešana
- **TPG 2.0 redakcijas sagatavošana un publiskā apspriešana**
- TPG sagatavošana un apstiprināšana
- Informācijas ievietošana TAPIS



Kas noticis pēc TPG 1.0 sabiedriskās apspriešanas?

20.02.2020

Pieņemts pašvaldības lēmums «Par Priekules novada pašvaldības Teritorijas plānojuma grozījumu redakcijas pilnveidošanu un plānojuma grozījumu 2.0 redakcijas sagatavošanu»

30.04.2020

Pieņemts pašvaldības lēmums «Par Priekules novada pašvaldības Teritorijas plānojumu grozījumu 2.0 redakcijas apstiprināšanu un nodošanu publiskajai apspriešanai»

12.03.2020

Izdots Ministru kabineta rīkojums nr.103 «Par ārkārtējās situācijas izsludināšanu»



Priekules novada pašvaldība

Izmaiņas TPG 2.0 redakcijā

- **sapemti 21 institūciju atzinumi un 6 fizisku un juridisku personu iesniegumi, no tiem:**
 - **10 institūciju atzinumi pozitīvi, bez precizējumiem**
 - **9 institūciju atzinumi pozitīvi, ar precizējumiem, kas ņemti vērā un iestrādāti 2.0 redakcijā**
 - **2 institūcijas sniegušas atbildes, ka atzinums nav nepieciešams (VPVB) vai atzinuma sniegšana nav tās kompetencē (AS Sadales tīkls)**
 - **pēc 3 fizisku personu lūguma mainīts funkcionālais zonējums, 1 iesniegums izvērtēts un pieņemts lēmums nemainīt funkcionālo zonējumu**
 - **izvērtēts 1 juridiskas personas iesniegums, konstatēts, ka 1.0 redakcijā esošais zonējums atbilst plānotajai darbībai un izmaiņas nav nepieciešamas**
 - **pēc pašvaldības ierosinājuma mainīts funkcionālais zonējums pašvaldības īpašumam Priekules pilsētā**

Kas notiks turpmāk?

- **TPG 2.0 redakcijas sabiedriskā apspriešana turpinās līdz 16.07.2020.**
- **TPG pilnveidotās un/vai gala redakcijas sagatavošana**
- **TPG apstiprināšana provizoriski 2020. gada augusts-septembris**

Paldies!

SIA «Baltkonsults»

birojs@baltkonsults.lv

t. +371 29455156

Priekules novada pašvaldības teritorijas plānojuma 2015.-2026. gadam grozījumu 2.0 redakcijas publiskās apspriešanas sanāksme

PROTOKOLS Nr.5

2020. gada 7.jūlijs, plkst. 19:00,

Priekules kultūras nams, Peldu iela 1, Priekule, Priekules novads.

Sanāksmi vada: Una Ržepicka, Attīstības plānošanas nodaļas vadītāja

Sanāksmi protokolē: Una Ržepicka, Attīstības plānošanas nodaļas vadītāja

Sanāksmē piedalās: skatīt protokola pielikumu Nr.1

Sanāksmes darba kārtība:

1. Prezentācija par Priekules novada teritorijas plānojuma 2.0 redakcijas risinājumiem un turpmāko Priekules novada Teritorijas plānojuma grozījumu (turpmāk TPG) izstrādi. SIA "Baltkonsults" vadītāja Jolanta Gūža, teritorijas plānotāja Indra Murziņa un GIS speciālists Anrijs Straube.
2. Jautājumi, atbildes, diskusijas.

Sanāksmes darba gaita:

- (1) Priekules novada pašvaldības Attīstības plānošanas nodaļas vadītāja U.Ržepicka ziņo, ka pašlaik notiek Priekules novada teritorijas plānojuma 2015. – 2026. gadam grozījumu 2.0 redakcijas publiskā apspriešana, kas ilgst līdz 2020.gada 16.jūlijam. Sanāksmes mērķis ir iepazīstināt iedzīvotājus ar TPG 2.0 redakciju, uzklaut sanāksmes dalībnieku ieteikumus, atbildēt uz jautājumiem un protokolēt sapulces ierosinājumus. Tiek dots vārds TPG izstrādātājam - SIA "Baltkonsults" un Priekules novada TPG izstrādes projekta vadītājam Jolantai Gūžai, teritorijas plānotājam Indrai Murziņai un GIS speciālistam Anrijam Straubem.
- (2) SIA "Baltkonsults" informē par TPG 1.0 redakcijas publiskās apspriešanas laikā saņemtajiem institūciju atzinumiem un juridisko/fizisko personu priekšlikumiem Priekules novada teritorijā kopumā un Priekules pilsētas un pagasta teritorijā. Prezentācija protokola pielikumā Nr.2.
- (3) Klātesošie tiek informēti par TPG 2.0 redakciju, tajā iekļautajiem risinājumiem, plānošanas dokumenta izstrādes gaitu un tiek aicināti iepazīties ar TPG grafisko daļu, un uzdot jautājumus.

Jautājumi, atbildes, diskusijas:

Klātesošie iepazīstas ar TPG 2.0 redakcijas grafisko daļu.

Iedzīvotājs jautā par sev piederošu nekustamo īpašumu, vai tajā var attīstīt lauku tūrismu. Vai pastāv kādi ierobežojumi ieceres attīstībai.

SIA Baltkonsults informē par attiecīgajā zemes gabalā pieļaujamajām darbībām pēc "Teritorijas izmantošanas un apbūves noteikumiem".

Sanāksmes dalībnieki vienbalsīgi **nolemj:**

1. Rosināt Priekules novada pašvaldības domei TPG 2.0 redakciju apstiprināt kā gala redakciju.

**Priekules novada teritorijas plānojuma grozījumu 2015. -
2026. gadam izstrāde**

2.0 redakcija

Publiskās apspriešanas sanāksmes

2020. gada 06.-07. jūlijs

**Priekules novada teritorijas plānojuma grozījumi
2015. – 2026. gadam**

- **Pasūtītājs:** Priekules novada domes pašvaldība
- **Izpildītājs:** SIA Baltkonsults
- **Izstrādes laiks:** 02.2019. – 10.2020.
- **Speciālistu komanda:**

Jolanta Gūža - projekta vadītāja

Indra Murziņa - teritorijas plānotāji

Anrijs Straube - ĢIS speciālists

Priekules novada teritorijas plānojuma 2015. - 2026. gadam grafiskā daļa un Teritorijas izmantošanas un apbūves noteikumi kā pašvaldības saistošie noteikumi nr.9 ir spēkā no 23.11.2015.



27.09.2018. Priekules novada dome pieņēmusi lēmumu «Par Priekules novada pašvaldības Teritorijas plānojuma grozījumu izstrādes uzsākšanu»

**PRIEKULES NOVADA TERITORIJAS PLĀNOJUMA GROZĪJUMI
2015.-2026.GADAM**

ir ilgtermiņa teritorijas plānošanas dokuments, kurā noteiktas prasības teritorijas izmantošanai un apbūvei, tajā skaitā funkcionālais zonējums, publiskā infrastruktūra, kā arī citi teritorijas izmantošanas nosacījumi

Priekules novada TPG 2015. – 2026. gadam



Paskaidrojuma raksts

Ietver spēkā esošo TP īstenošanas izvērtējumu, TPG redakcijas risinājumu aprakstu un tā atbilstību Priekules novada ilgtspējīgas attīstības stratēģijai un Kurzemes plānošanas reģiona attīstības plānošanas dokumentiem



TIAN

Detalizēti noteikti pašvaldības un citu zemes īpašnieku un lietotāju tiesības un pienākumi attiecībā uz zemes gabalu izmantošanu un to saistīto apbūvi



Grafiskā daļa

Noteikts funkcionālais zonējums, ciemu robežas, nacionālas nozīmes teritorijas un objekti, apgrūtinātās teritorijas un objekti, kuriem nosaka aizsargjoslas



Pārskats par teritorijas plānojuma izstrādi

Apkopota informācija, kas saistīta ar TPG izstrādi

Teritorijas plānojuma izstrādē iesaistītas dažādas puses (pašvaldība, valsts institūcijas, uzņēmumi, iedzīvotāji)

AKTIVITĀTES

- Augstāk stāvošu dokumentu un esošā plānojuma izvērtēšana
- Institūciju nosacījumu pieprasīšana
- Fizisko un juridisko personu iesniegumu saņemšana
- Teritorijas apsekošana
- Intervijas ar speciālistiem
- TPG 1.0 redakcijas sagatavošana un publiskā apspriešana
- **TPG 2.0 redakcijas sagatavošana un publiskā apspriešana**
- TPG sagatavošana un apstiprināšana
- Informācijas ievietošana TAPIS



Kas noticis pēc TPG 1.0 sabiedriskās apspriešanas?

20.02.2020

Pieņemts pašvaldības lēmums «Par Priekules novada pašvaldības Teritorijas plānojuma grozījumu redakcijas pilnveidošanu un plānojuma grozījumu 2.0 redakcijas sagatavošanu»

30.04.2020

Pieņemts pašvaldības lēmums «Par Priekules novada pašvaldības Teritorijas plānojumu grozījumu 2.0 redakcijas apstiprināšanu un nodošanu publiskajai apspriešanai»

12.03.2020

Izdots Ministru kabineta rīkojums nr.103 «Par ārkārtējās situācijas izsludināšanu»



Priekules novada pašvaldība

Izmaiņas TPG 2.0 redakcijā

- **sapemti 21 institūciju atzinumi un 6 fizisku un juridisku personu iesniegumi, no tiem:**
 - **10 institūciju atzinumi pozitīvi, bez precizējumiem**
 - **9 institūciju atzinumi pozitīvi, ar precizējumiem, kas ņemti vērā un iestrādāti 2.0 redakcijā**
 - **2 institūcijas sniegušas atbildes, ka atzinums nav nepieciešams (VPVB) vai atzinuma sniegšana nav tās kompetencē (AS Sadales tīkls)**
 - **pēc 3 fizisku personu lūguma mainīts funkcionālais zonējums, 1 iesniegums izvērtēts un pieņemts lēmums nemainīt funkcionālo zonējumu**
 - **izvērtēts 1 juridiskas personas iesniegums, konstatēts, ka 1.0 redakcijā esošais zonējums atbilst plānotajai darbībai un izmaiņas nav nepieciešamas**
 - **pēc pašvaldības ierosinājuma mainīts funkcionālais zonējums pašvaldības īpašumam Priekules pilsētā**

Kas notiks turpmāk?

- **TPG 2.0 redakcijas sabiedriskā apspriešana turpinās līdz 16.07.2020.**
- **TPG pilnveidotās un/vai gala redakcijas sagatavošana**
- **TPG apstiprināšana provizoriski 2020. gada augusts-septembris**

Paldies!

SIA «Baltkonsults»

birojs@baltkonsults.lv

t. +371 29455156