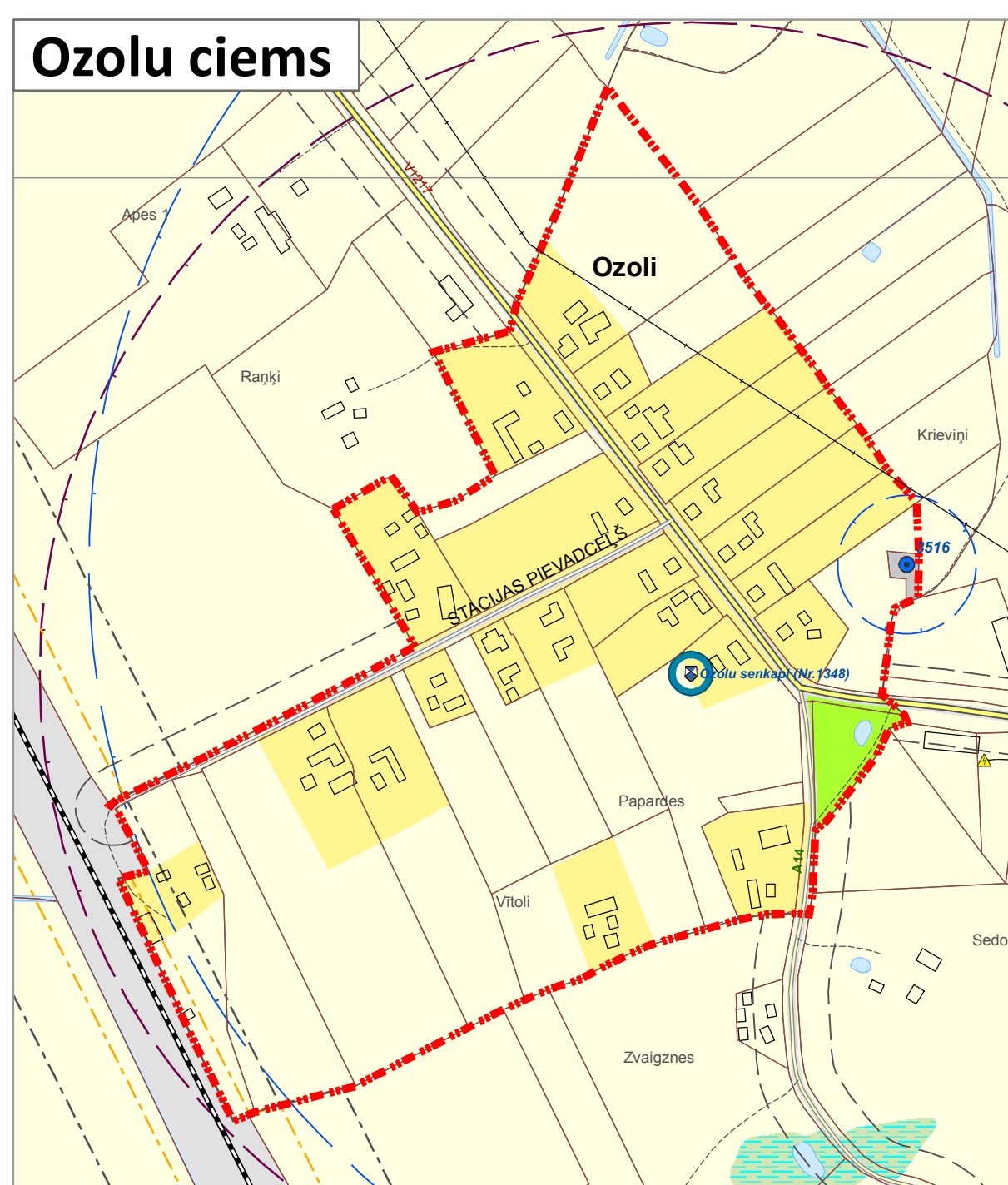
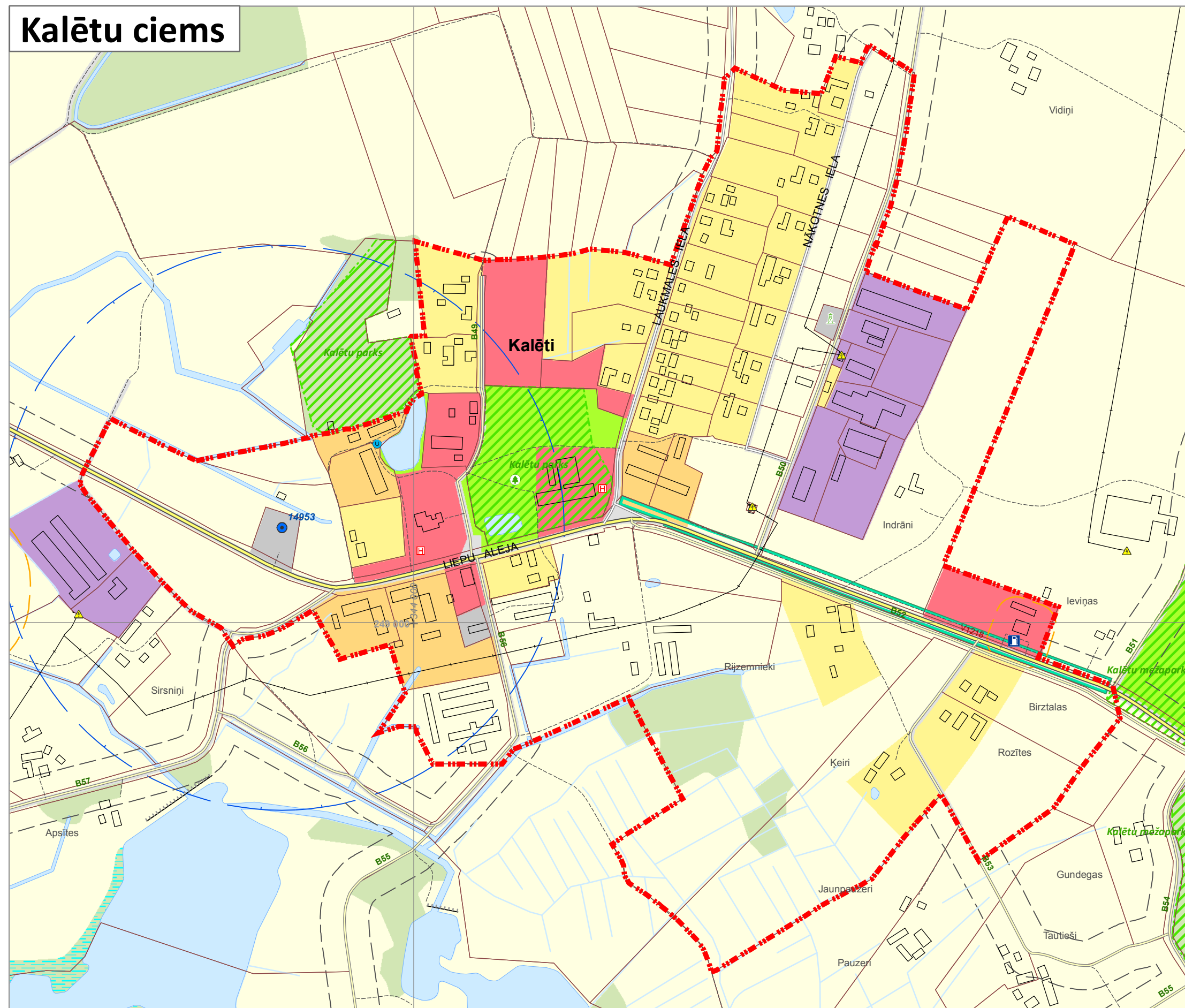



# Priekules novada teritorijas plānojuma

## 2015.-2026. gadam grozījumi

### Kalētu un Ozolu ciema teritorijas funkcionālais zonējums

Redakcija 3.0



#### Teritorijas funkcionālais zonējums:

- Savrupmāju apbūves teritorija (DzS)
- Mazstāvu dzīvojamās apbūves teritorija (DzM)
- Daudzstāvu dzīvojamās apbūves teritorija (DzD)
- Publiskās apbūves teritorija (P)
- Jauktas centra apbūves teritorija (JC)
- Rūpnieciskās apbūves teritorija (R, R1)
- Transporta infrastruktūras teritorija (TR)
- Tehniskās apbūves teritorija (TA)
- Dabas un apstādījumu teritorija (DA, DA1)
- Mežu teritorija (M)
- Lauksaimniecības teritorija (L)
- Ūdeņu teritorija (Ū)
- Indeksēto zonu papildus simbolizācija

#### Vienotie apzīmējumi:

##### Inženiertehniskās apgādes tīkli un objekti:

- 110kV elektrolīnija
- 20kV elektrolīnija
- Elektroapgādes stacija
- Transformators
- Centralizēta ūdens ņemšanas vieta
- Centralizētā notekūdeņu attīrīšanas iekārta
- Ugunsdzēsības ūdens ņemšanas vieta
- Hidrants
- Aizsargdambis
- Mobilo sakaru tornis
- Ugunsdzēsēju depo
- Katlu māja
- Valsts nozīmes ģeodēziskā tīkla punkts ar nosaukumu
- Valsts nozīmes ūdensnotekas

##### Satiksmes infrastruktūra:

- P114 Valsts reģionālais autoceļš
- V1210 Valsts vietējais autoceļš
- B5 Pašvaldības autoceļš
- Pašvaldības iela
- Cits ceļš
- Dzelzceļš
- Dzelzceļa pārbrauktuve
- Tilts mērogā
- Tilts nemērogā
- DUS

##### Aizsargājamās dabas teritorijas un kultūrvēsturiskie pieminekļi:

- Aizsargājamais koks (dižkoks)
- Valsts aizsargājamā kultūras pieminekļa teritorija
- Aizsargājamā dendroloģiskā stādījuma "Kalētu parks", "Kalētu mežaparks" un "Krotas parks" teritorija
- Dižakmens
- Aizsargājamās alejas "Kalētu liepu aleja" teritorija

**PIEZĪMES:**  
 1. Izmantota topogrāfiskā karte mērogā 1:10 000, ©Latvijas Ģeotelpiskās informācijas aģentūra, 2018.gads.  
 2. Izmantoti Latvijas Ģeotelpiskās informācijas aģentūras ortofoto, 2016.gads.  
 3. Izmantoti Valsts zemes dienesta kadastra informācijas dati.  
 4. Karte sagatavota Latvijas ģeodēziskā koordinātu sistēmā LKS-92 TM, kilometru tīkls 1x1 km.  
 5. Kartē attēlotas aizsargjoslas ar platumu virs 10 metriem.  
 Aizsargjoslas, kas nav attēlotas kartē, noteiktas Aizsargjoslu likumā.



**Mērogs 1: 5 000**  
 Mēroga noteiktība 1: 10 000

#### Aizsargjoslas:

- Virszemes ūdensobjektu vides un dabas resursu aizsardzības aizsargjoslas teritorija
- Vides un dabas resursu ķīmiskās aizsargjoslas teritorija ap pazemes ūdens ņemšanas vietu
- Vides un dabas resursu bakterioloģiskās aizsargjoslas teritorija ap pazemes ūdens ņemšanas vietu
- Vides un dabas resursu aizsardzības aizsargjoslas (aizsardzības zonas) teritorija ap kultūras pieminekli
- Eksploatācijas aizsargjoslas teritorija gar autoceļu
- Eksploatācijas aizsargjoslas teritorija gar dzelzceļu
- Eksploatācijas aizsargjoslas teritorija ap elektriskajiem tīkliem
- Sanitārās aizsargjoslas teritorija ap notekūdeņu attīrīšanas ietaisi
- Sanitārās aizsargjoslas teritorija ap kapsētu
- Drošības aizsargjoslas teritorija ap naftas produktu un bīstamu ķīmisko vielu atrašanās vietām

#### Robežas:

- Zemes īpašuma robeža (kadastrs)
- Ciema robeža
- Priekules pilsētas robeža
- Pagasta robeža

#### Citi apzīmējumi:

- Purvs
- Ēka un būve
- Stīga
- Krasta līnija
- Kapsēta

|  |   |                              |
|--|---|------------------------------|
| PROJEKTA NOSAUKUMS<br><b>Priekules novada teritorijas plānojuma 2015.-2026. gadam grozījumi</b>  | KARTES NOSAUKUMS<br><b>Kalētu un Ozolu ciema teritorijas funkcionālais zonējums</b> | KARTES NR.<br><b>4.3.</b>    |
| PASŪTĪTĀJS<br>Priekules novada pašvaldība<br>Saules iela 1, Priekule, Priekules novads, LV 3434<br>www.priekulesnovads.lv<br>dome@priekulesnovads.lv | PROJ. IZSTR. VAD.<br><b>U.Ržepicka</b>  | MĒROGS<br><b>1:5 000</b>     |
| IZSTRĀDĀTĀJS<br><b>Baltkonsults</b><br>+371 29455156<br>birojs@baltkonsults.lv   | PROJEKTA VADĪTĀJA<br><b>J.Gūža</b>  | DATUMS<br><b>24.08.2020.</b> |
|  | TERITORIJAS PLĀNOTĀJA<br><b>I.Murziņa</b>   |                              |
|  | KARTOGRAFĀS<br><b>A.Straube</b>   |                              |